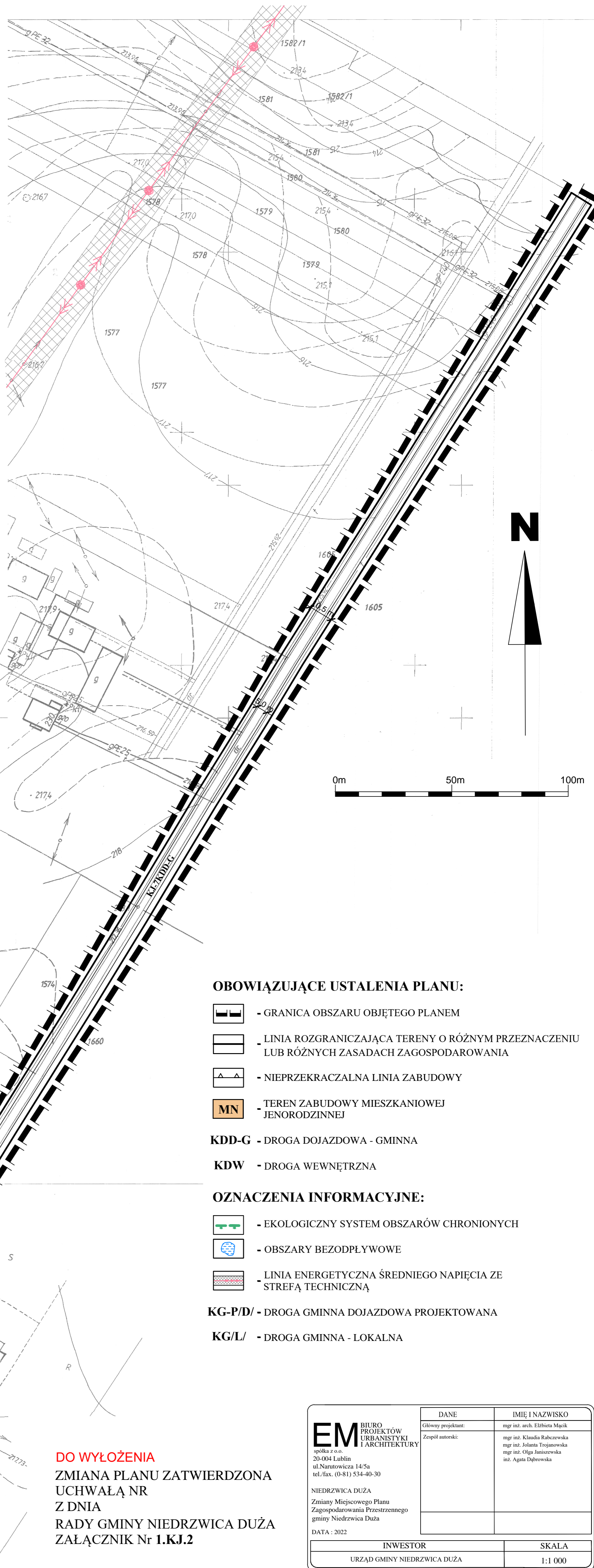
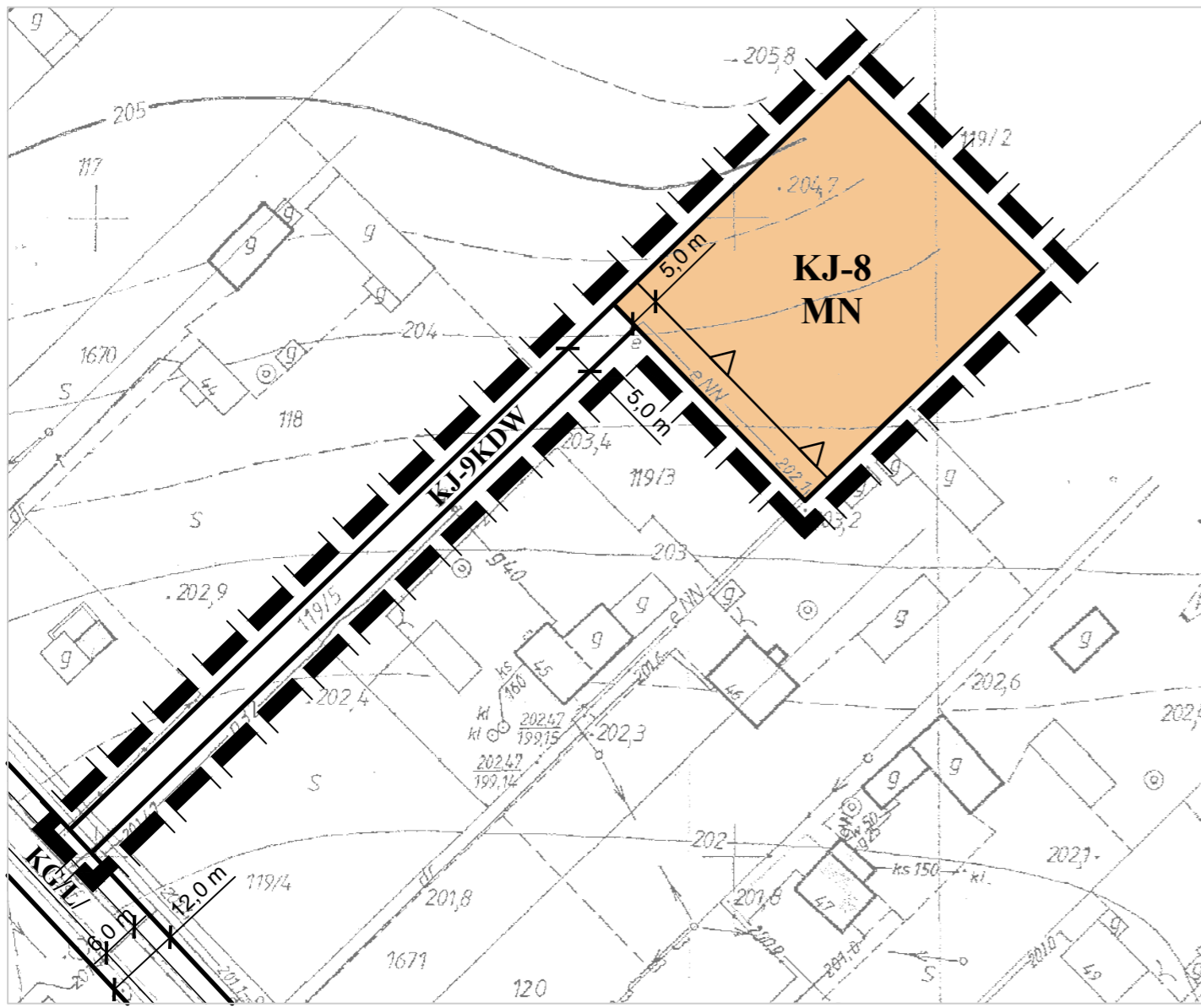
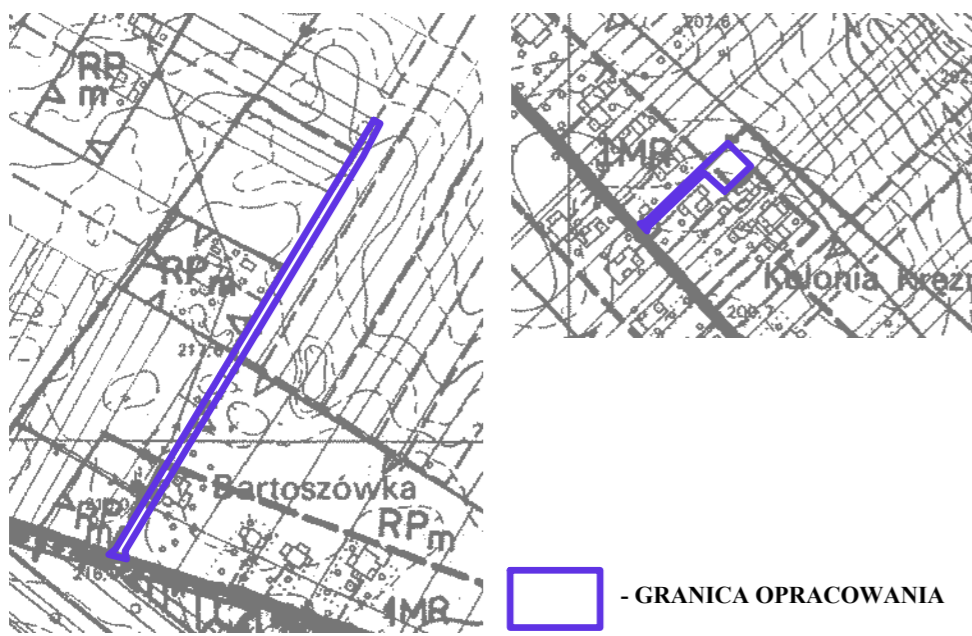


MIEJSCOWY PLAN ZAGOSPODAROWANIA PRZESTRZENNEGO GMINY NIEDRZWICA DUŻA
CZĘŚĆ III B, Krężnica Jara ZMIANA PLANU
SKALA 1:1000



MIEJSCOWY PLAN ZAGOSPODAROWANIA PRZESTRZENNEGO GMINY NIEDRZWICA DUŻA
 Uchwały Uchwałą Rady Gminy Nr X/77/03 z dnia 31 lipca 2003r.
 SKALA 1:10 000



STUDIUM UWARUNKOWAŃ I KIERUNKÓW ZAGOSPODAROWANIA PRZESTRZENNEGO
 GMINY NIEDRZWICA DUŻA Uchwalone Uchwałą Rady Gminy
 Nr XXXIII/201/17 z dnia 11 lipca 2017r.
 SKALA 1:10 000



OZNACZENIA WYSTĘPUJĄCE NA WYRYSIE STUDIUM:

— LINIA ROZGRANICZAJĄCA TERENY O RÓŻNYM SPOSOBIE ZAGOSPODAROWANIA

FUNKCJE TERENÓW:

- M** TERENY ZABUDOWY MIESZKANIOWEJ
- R** TERENY UPRAW ROLNYCH

POLITYKA STREFOWA:

- EKOLOGICZNY SYSTEM OBSZARÓW CHRONIONYCH

DROGI:

- DROGA GMINNA

OBOWIAZUJĄCE USTALENIENIA PLANU:

- GRANICA OBSZARU OBJĘTEGO PLANEM
- LINIA ROZGRANICZAJĄCA TERENY O RÓŻNYM PRZEZNACZENIU LUB RÓŻNYCH ZASADACH ZAGOSPODAROWANIA
- NIEPRZEKRACZALNA LINIA ZABUDOWY
- MN** - TEREN ZABUDOWY MIESZKANIOWEJ JENORODZINNEJ

KDD-G - DROGA DOJAZDOWA - GMINNA

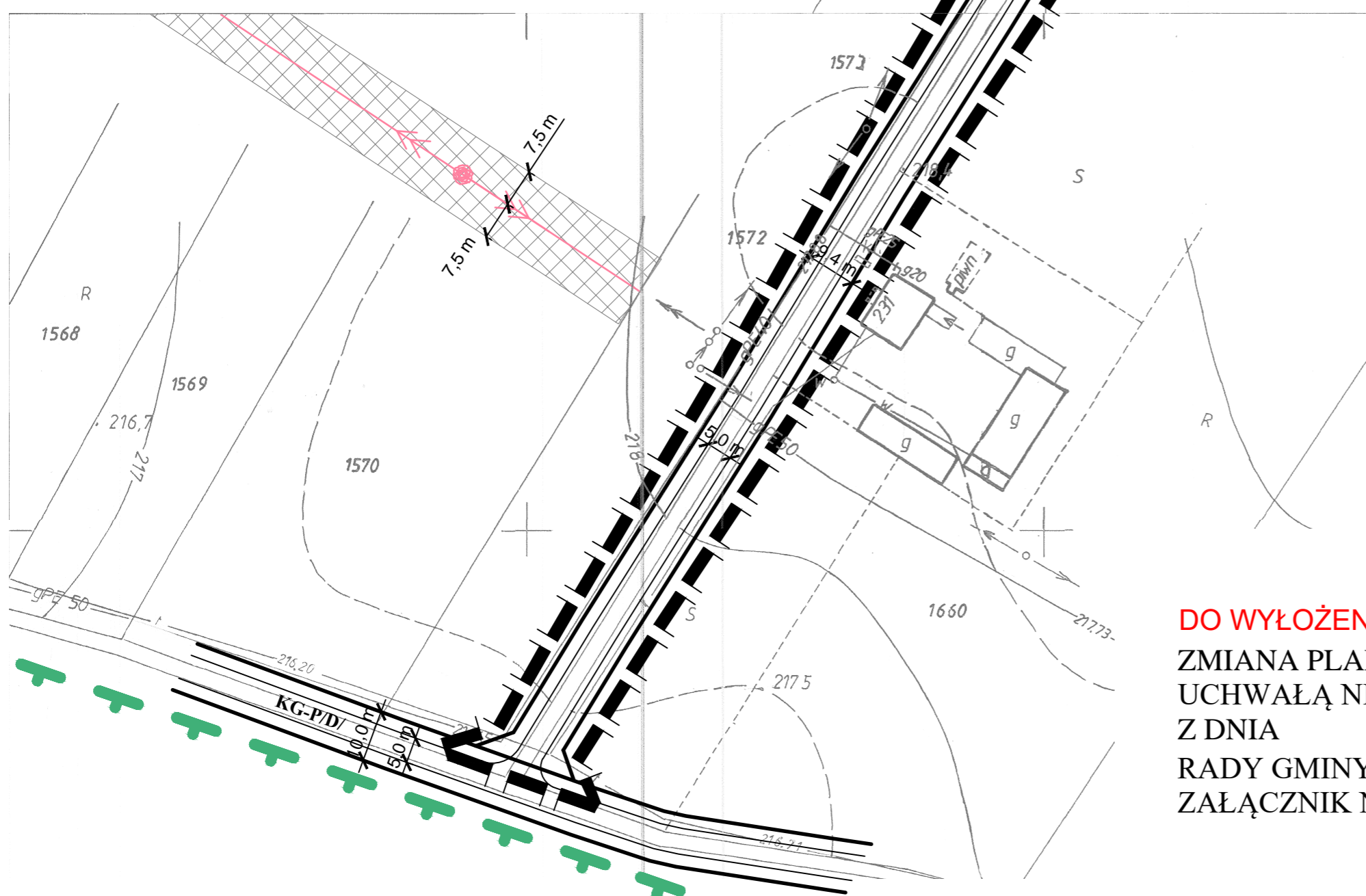
KDW - DROGA WEWNĘTRZNA

OZNACZENIA INFORMACYJNE:

- EKOLOGICZNY SYSTEM OBSZARÓW CHRONIONYCH
- OBSZARY BEZODPLYWOWE
- LINIA ENERGETYCZNA ŚREDNIEGO NAPIĘCIA ZE STREFĄ TECHNICZNĄ

KG-P/D/ - DROGA GMINNA DOJAZDOWA PROJEKTOWANA

KG/L/ - DROGA GMINNA - LOKALNA



DO WYŁOŻENIA
ZMIANA PLANU ZATWIERDZONA
UCHWAŁĄ NR
Z DNIA
RADY GMINY NIEDRZWICA DUŻA
ZALĄCZNIK Nr 1.KJ.2

EM BIURO PROJEKTÓW URBANISTYKI I ARCHITEKTURY spółka z o.o. 20-004 Lublin ul.Narutowicza 14/5a tel./fax. (0-81) 534-40-30 NIEDRZWICA DUŻA Zmiany Miejscowego Planu Zagospodarowania Przestrzennego gminy Niedrzwica Duża DATA : 2022	DANE	IMIĘ I NAZWISKO
	Główny projektant:	mgr inż. arch. Elżbieta Mąciak
Zespół autorski:	mgr inż. Klaudia Rabczewska mgr inż. Jolanta Trojanowska mgr inż. Olga Janiszewska inż. Agata Dąbrowska	
INWESTOR	SKALA	
URZĄD GMINY NIEDRZWICA DUŻA	1:1 000	