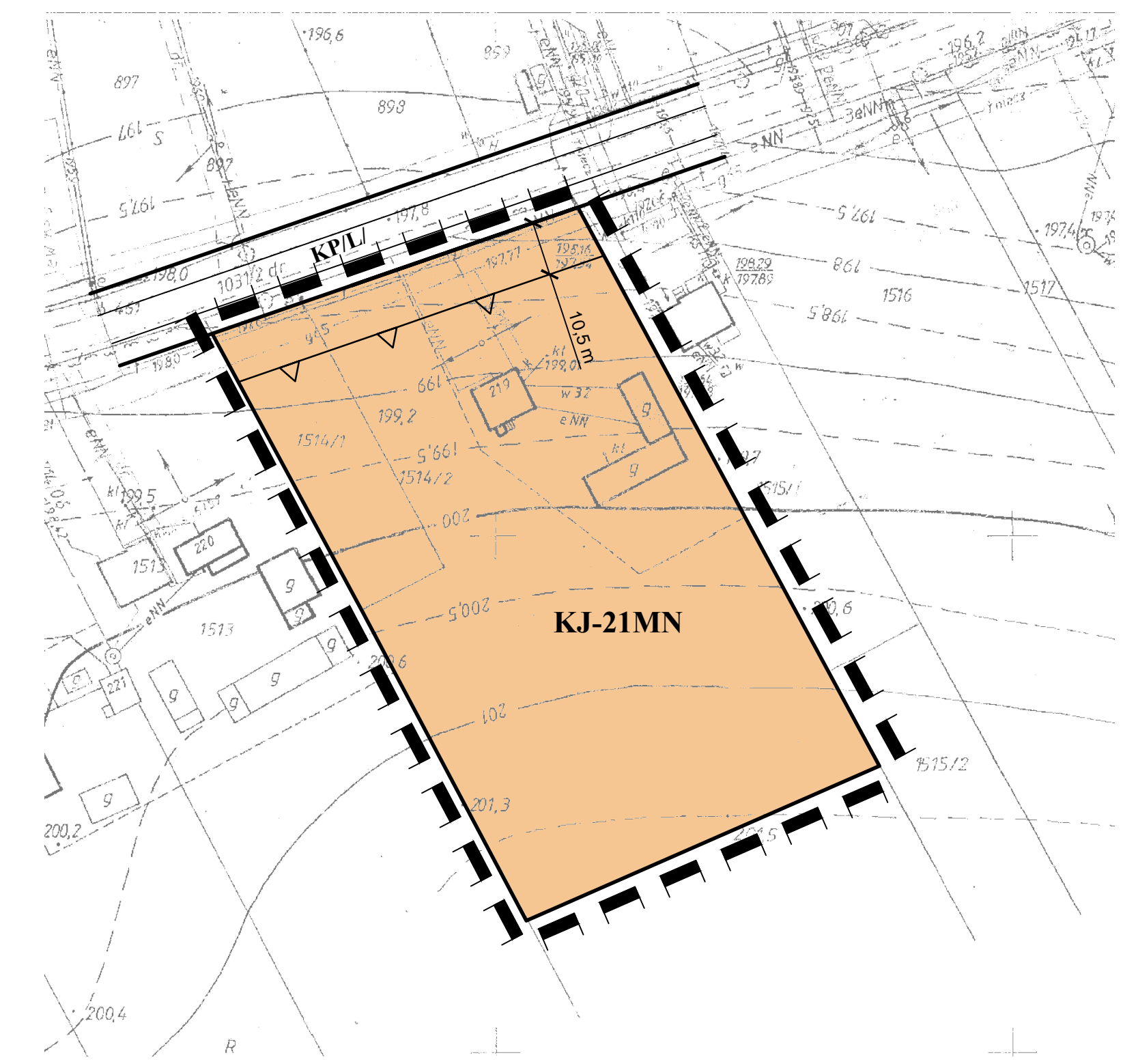
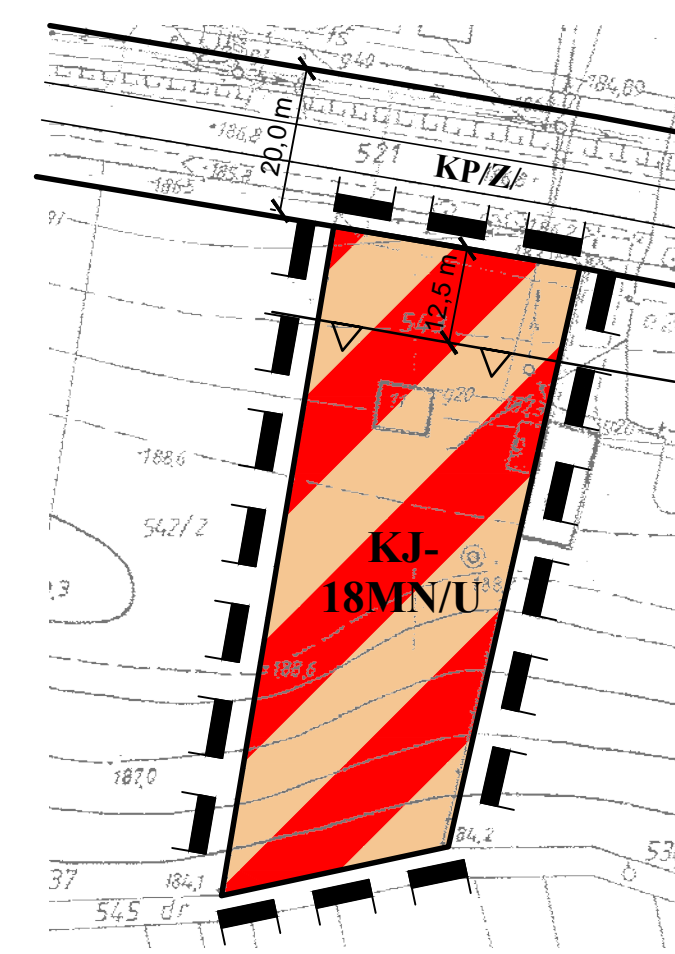
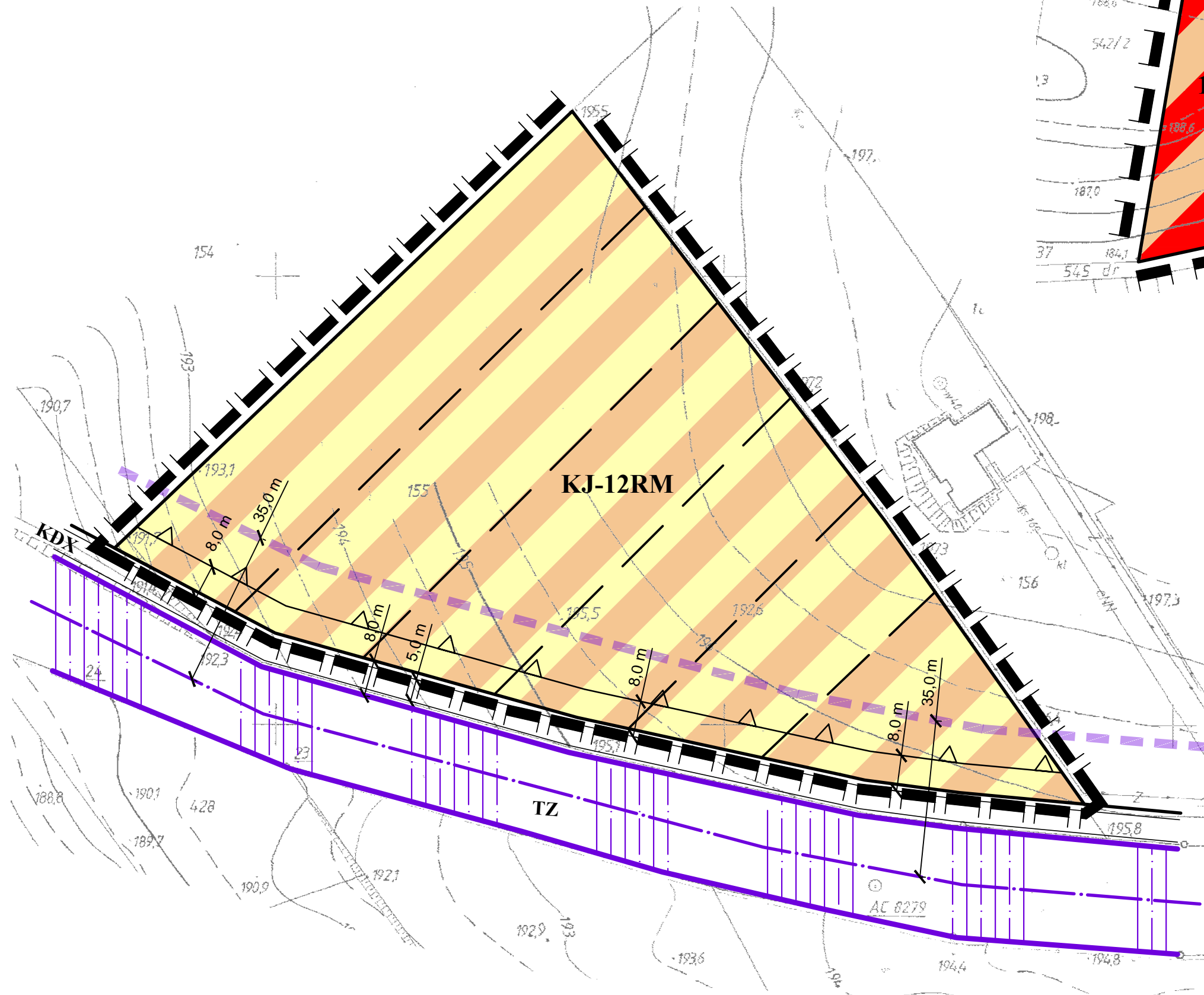
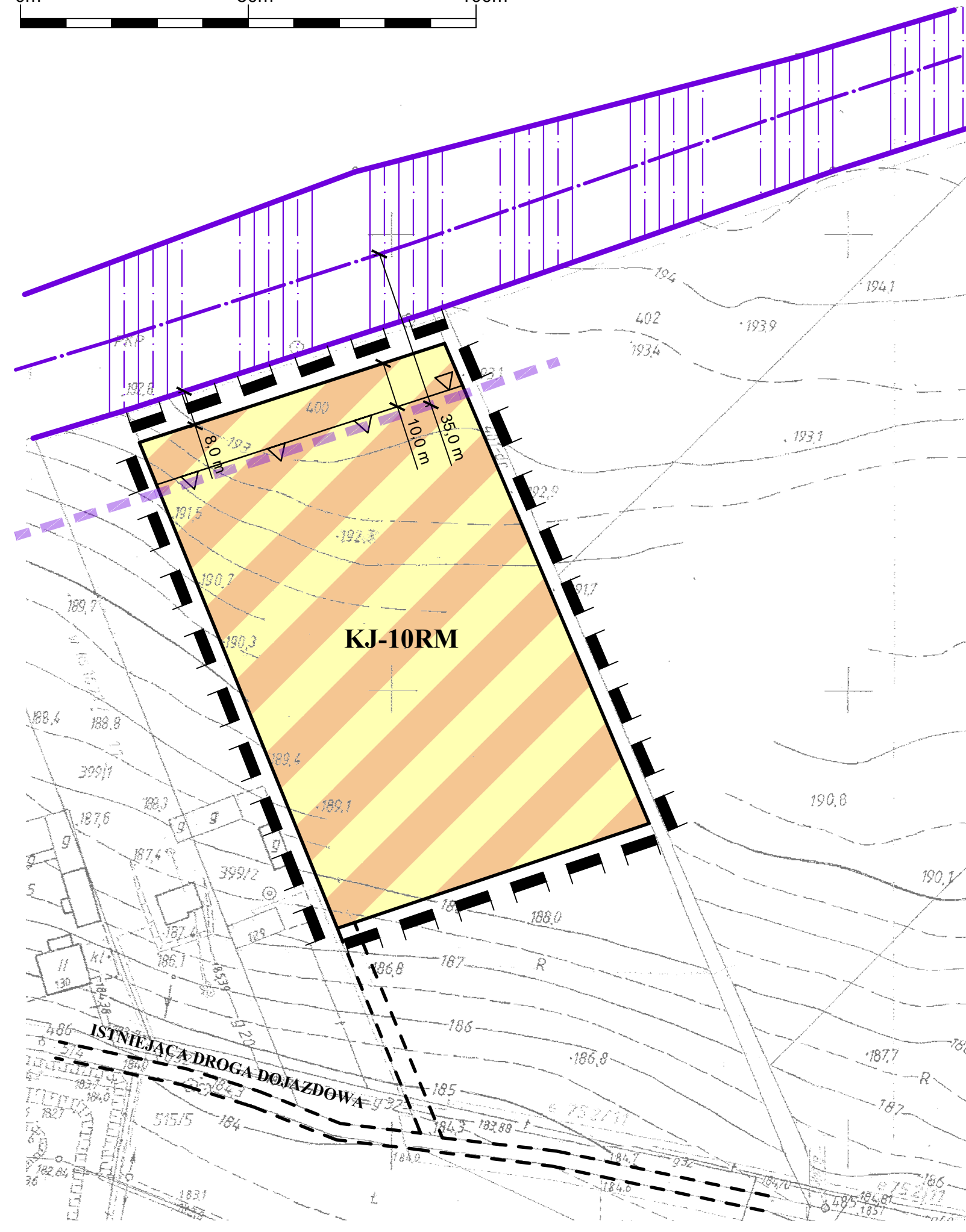


MIEJSCOWY PLAN ZAGOSPODAROWANIA PRZESTRZENNEGO GMINY NIEDRZWICA DUŻA
CZEŚĆ III B, miejscowość Krężnica Jara ZMIANA PLANU
SKALA 1:1 000

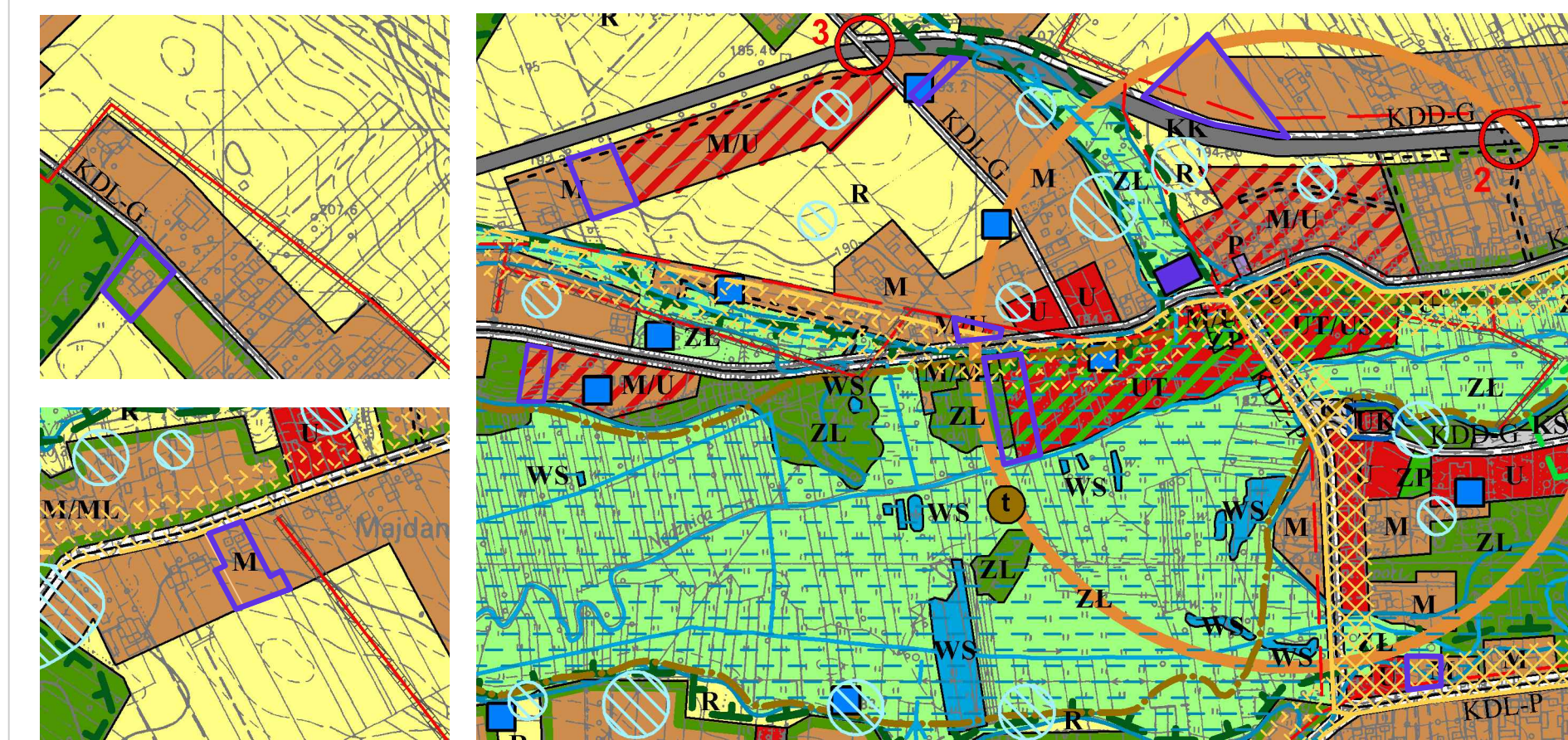
0m 50m 100m



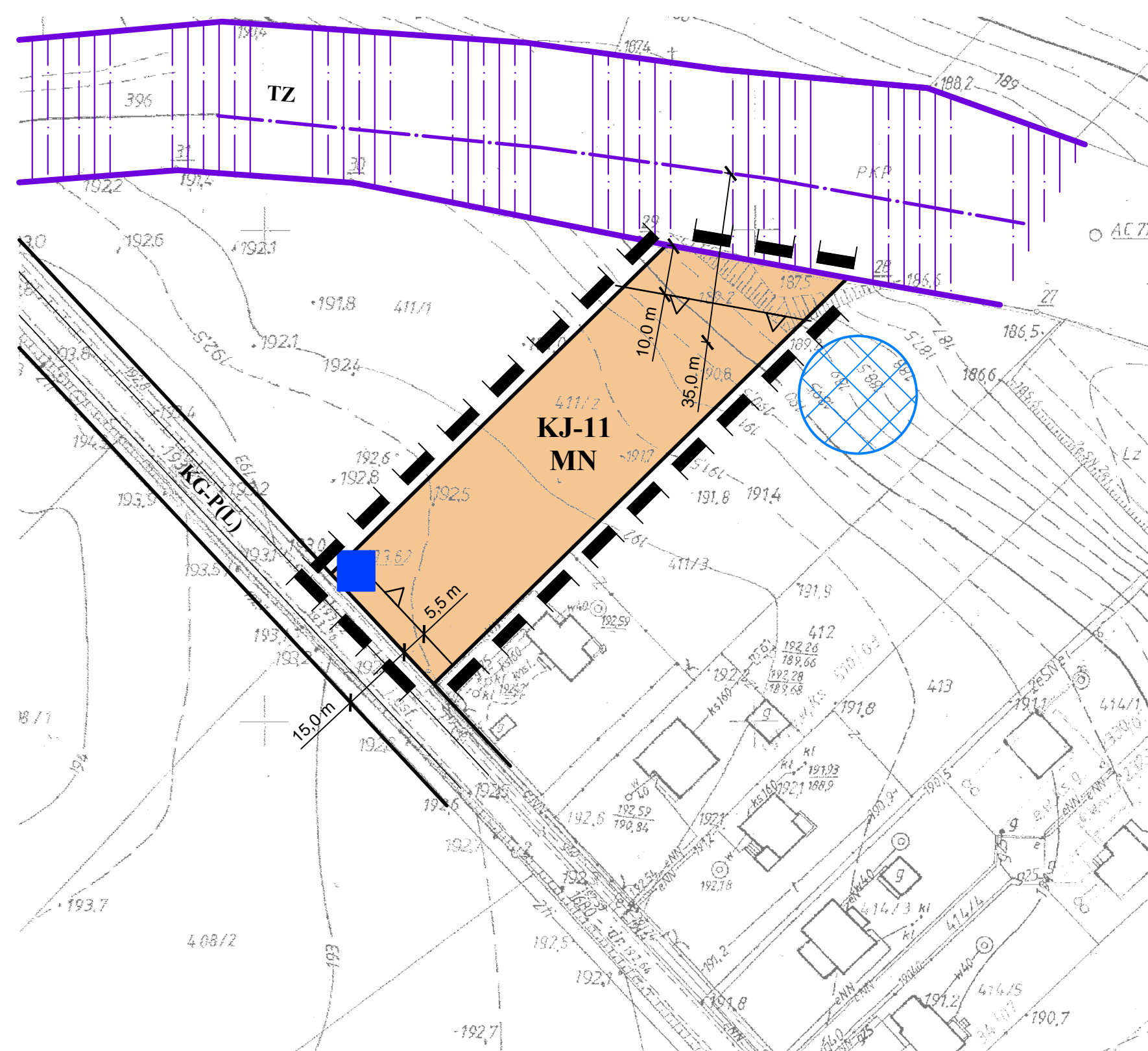
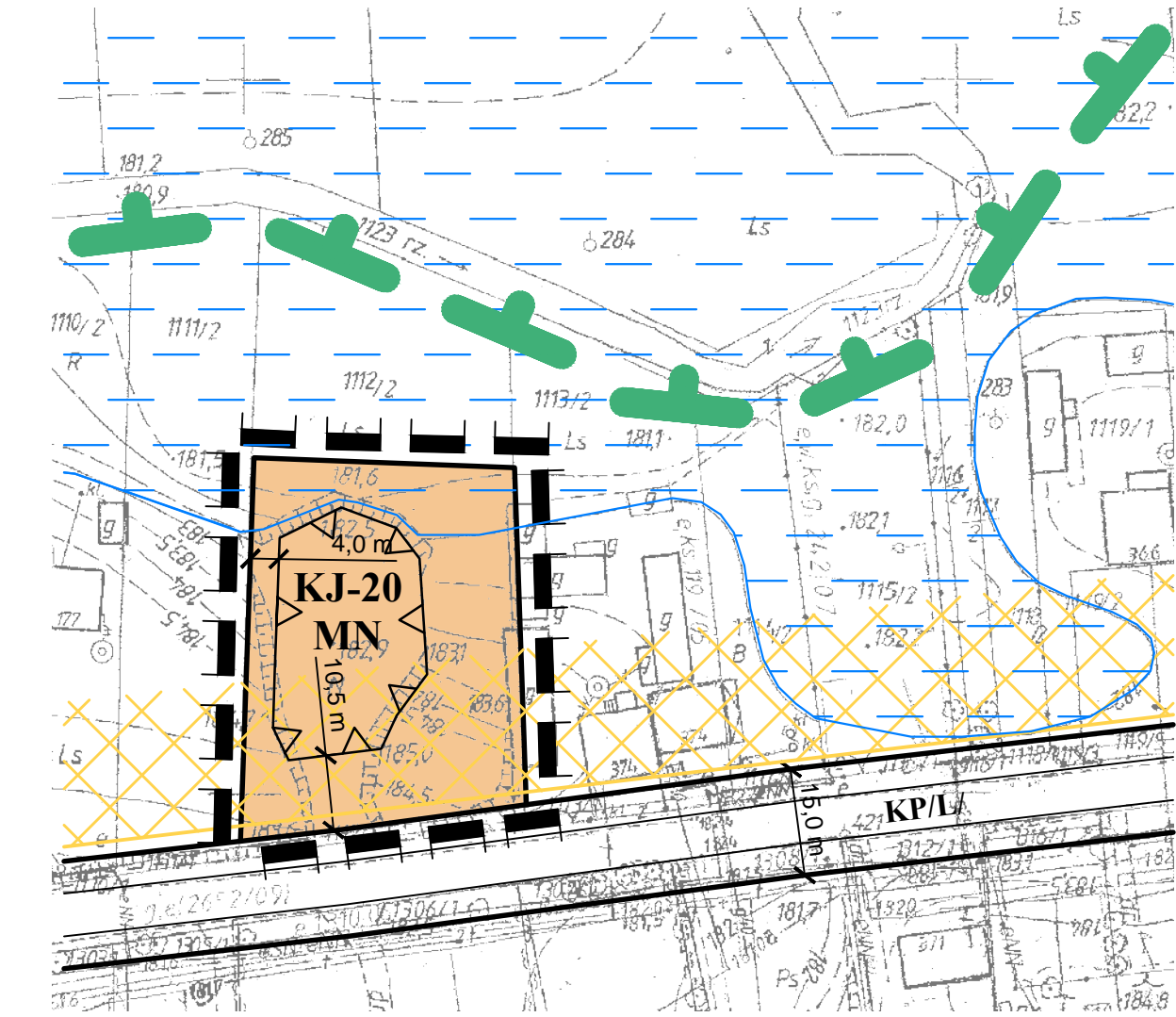
MIEJSCOWY PLAN ZAGOSPODAROWANIA PRZESTRZENNEGO GMINY NIEDRZWICA DUŻA
 Uchwalony Uchwałą Rady Gminy Nr X/77/03 z dnia 31 lipca 2003r.
 SKALA 1:10 000



STUDIUM UWARUNKOWAŃ I KIERUNKÓW ZAGOSPODAROWANIA PRZESTRZENNEGO GMINY NIEDRZWICA DUŻA
 Uchwalone Uchwałą Rady Gminy Nr XXIII/201/17 z dnia 11 lipca 2017r.
 SKALA 1:10 000



- GRANICA OPRACOWANIA
- OZNACZENIA WYSTĘPUJĄCE NA WYRYSIE STUDIUM:**
- LINIA ROZGRANICZAJĄCA TERENY O RÓŻNYM SPOSOBIE ZAGOSPODAROWANIA
- FUNKCJE TERENÓW:**
- TERENY ZABUDOWY MIESZKANIOWEJ
- TERENY ZABUDOWY MIESZKANIOWEJ Z DOPUSZCZENIEM USŁUG
- TERENY ZABUDOWY MIESZKANIOWEJ I LETNISKOWEJ
- TERENY USŁUG KOMERCYJNYCH I PUBLICZNYCH
- OGRANICZENIE DO USŁUG W ZAKRESIE:
 - OBSŁUGI RUCHU TURYSTYCZNEGO I REKREACJI
- TERENY LASÓW I ZADRZEWIŃ
- TERENY WÓD POWIERZCHNIOWYCH
- POLITYKA STREFOWA:**
- EKOLOGICZNY SYSTEM OBSZARÓW CHRONIONYCH
- STANOWISKA ARCHEOLOGICZNE
- GRANICE CZERNIEJOWSKIEGO OBSZARU CHRONIONEGO KRAJOBRAZU
- OBSZAR WSKAZANY DO WŁĄCZENIA W GRANICE CZERNIEJOWSKIEGO OCK
- DROGI:**
- DROGA GMINNA



OBOWIĄZUJĄCE USTALENIA PLANU:

- GRANICA OBSZARU OBJĘTEGO PLANEM
- LINIA ROZGRANICZAJĄCA TERENY O RÓŻNYM PRZEZNACZENIU LUB RÓŻNYCH ZASADACH ZAGOSPODAROWANIA
- NIEPRZEKACZALNA LINIA ZABUDOWY
- OBSZAR O SKOMPLIKOWANYCH WARTKACH GRUNTOWO-WODNYCH
- SŁUŻEBNOŚĆ PRZEJAZDU I PRZECHODU
- TEREN ZABUDOWY MIESZKANIOWEJ JENORODZINNEJ
- TEREN ZABUDOWY ZAGRODOWEJ
- TEREN ZABUDOWY MIESZKANIOWEJ JEDNORODZINNEJ I USŁUG NIEUCIAŹLIWYCH
- TEREN INFRASTRUKTURY TECHNICZNEJ: ELEKTROENERGETYCZNEJ
- TEREN LASÓW
- TEREN ZIELENI NATURALNEJ
- TEREN WÓD OTWARTYCH
- TERENY USŁUG TURYSTYKI

OZNACZENIA INFORMACYJNE:

- GRANICE CZERNIEJOWSKIEGO OBSZARU CHRONIONEGO KRAJOBRAZU
- POSTULOWANE POWIĘKSZENIE CZERNIEJOWSKIEGO OBSZARU CHRONIONEGO KRAJOBRAZU
- PROPONOWANY PODZIAŁ TERENÓW NA DZIAŁKI BUDOWLANE
- TEREN ZAMKNIĘTY

- IZOFONA 35,0 M OD OSI TORU
- STANOWISKO ARCHEOLOGICZNE
- STUDNIE GŁĘBINOWE
- EKOLOGICZNY SYSTEM OBSZARÓW CHRONIONYCH
- DROGA GMINNA - DOJAZDOWA
- DROGA POWIATOWA - ZBIORCZA
- DROGA GMINNA - LOKALNA
- DROGA POWIATOWA - LOKALNA
- DROGA GMINNA LOKALNA - PROJEKTOWANA
- DROGA WEWNĘTRZNA/ CIĄG PIESZOJEZDNY

DO WYŁOŻENIA
 ZMIANA PLANU ZATWIERDZONA
 UCHWAŁĄ NR
 Z DNIA
 RADY GMINY NIEDRZWICA DUŻA
 ZAŁĄCZNIK NR 1.KJ.3

DANE		IMIĘ I NAZWISKO
Główny projektant:		mgr inż. arch. Elżbieta Mach
Zespół autorów:		mgr inż. Klaudia Rabczewska mgr inż. Adam Trzaskowski mgr inż. Olga Janiszewska mgr inż. arch. Grzegorz Sidor mgr inż. Agnieszka Dębowska
NIEDRZWICA DUŻA Zmiany Miejscowego Planu Zagospodarowania Przestrzennego gminy Niedrzwica Duża		
DATA: 2022		
INWESTOR		SKALA
URZĄD GMINY NIEDRZWICA DUŻA		1:1 000