









**MIEJSCOWY PLAN ZAGOSPODAROWANIA PRZESTRZENNEGO GMINY NIEDRZWICA DUŻA,  
CZĘŚĆ III B, wieś Majdan Sobieszczański  
ZMIANA PLANU SKALA 1:1 000**

**OBOWIĄZUJĄCE USTALENIA  
PLANU:**

-  - GRANICA OBSZARU OBJĘTEGO PLANEM
-  - LINIA ROZGRANICZAJĄCA TERENY - O RÓŻNYM PRZEZNACZENIU LUB RÓŻNYCH ZASADACH ZAGOSPODAROWANIA
-  - NIEPRZEKRACZALNA LINIA ZABUDOWY
-  - TEREN ZABUDOWY ZAGRODOWEJ
-  - KDW - DROGA WEWNĘTRZNA

**OZNACZENIA INFORMACYJNE:**

-  - PROPONOWANY PODZIAŁ TERENÓW NA DZIAŁKI BUDOWLANE
-  - KDX - DROGA WEWNĘTRZNA / CIĄG PIESZO-JEZDNY
-  - KG(D) - DROGA GMINNA DOJAZDOWA

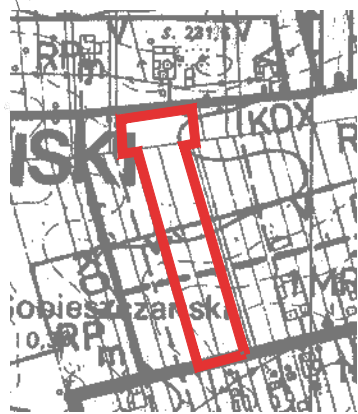


**DO WYŁOŻENIA**

ZMIANA PLANU ZATWIERDZONA  
UCHWAŁĄ NR  
Z DNIA  
RADY GMINY NIEDRZWICA DUŻA  
ZAŁĄCZNIK Nr 1.MSO.1

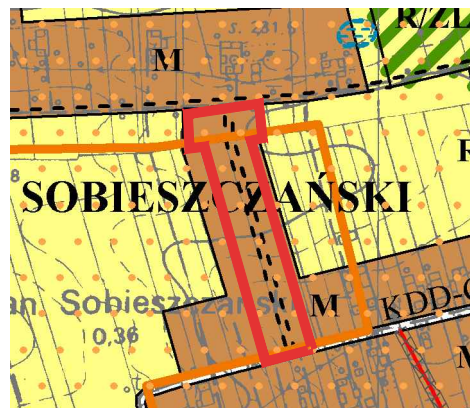
EM		DANE	IMIĘ I NAZWISKO
BIURO PROJEKTÓW URBANISTYKI I ARCHITEKTURY spółka z o.o. 20-004 Lublin ul. Narutowicza 14/5a tel./fax. (0-81) 534-40-30		Główny projektant:	mgr inż. arch. Elżbieta Maćk
		Zespół autorski:	mgr inż. Olga Janiszewska mgr inż. Klaudia Rabczewska mgr inż. Jolanta Trojanowska inż. Agata Dąbrowska
NIEDRZWICA DUŻA Zmiany Miejscowego Planu Zagospodarowania Przestrzennego gminy Niedrzwica Duża DATA : 2022		INWESTOR	SKALA
		URZĄD GMINY NIEDRZWICA DUŻA	1:1 000

MIEJSCOWY PLAN ZAGOSPODAROWANIA PRZESTRZENNEGO GMINY NIEDRZWICA DUŻA Uchwalony Uchwałą Rady Gminy Nr XI/77/03 z dnia 31 lipca 2003r. SKALA 1:10 000




 - GRANICA OPRACOWANIA

STUDIUM UWARUNKOWAŃ I KIERUNKÓW ZAGOSPODAROWANIA PRZESTRZENNEGO GMINY NIEDRZWICA DUŻA Uchwalone Uchwałą Rady Gminy Nr XXXIII/201/17 z dnia 11 lipca 2017r. SKALA 1:10 000



**OZNACZENIA WYSTĘPUJĄCE NA WYRYSIE STUDIUM:**

 LINIA ROZGRANICZAJĄCA TERENY O RÓŻNYM SPOSOBIE ZAGOSPODAROWANIA

**FUNKCJE TERENÓW:**

 M - TERENY ZABUDOWY MIESZKANIOWEJ

**DROGI:**

 - DROGA WEWNĘTRZNA

**N**

