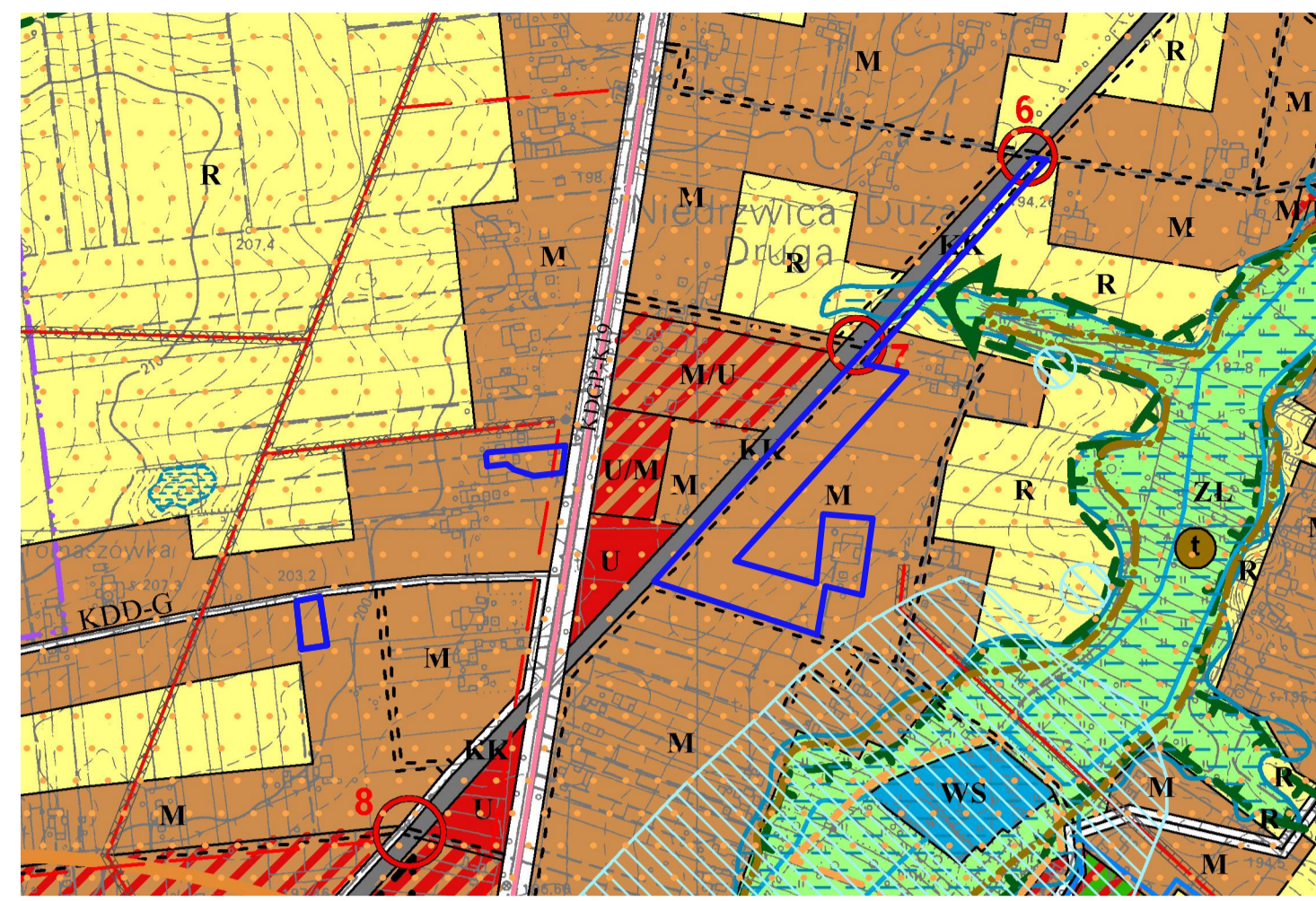
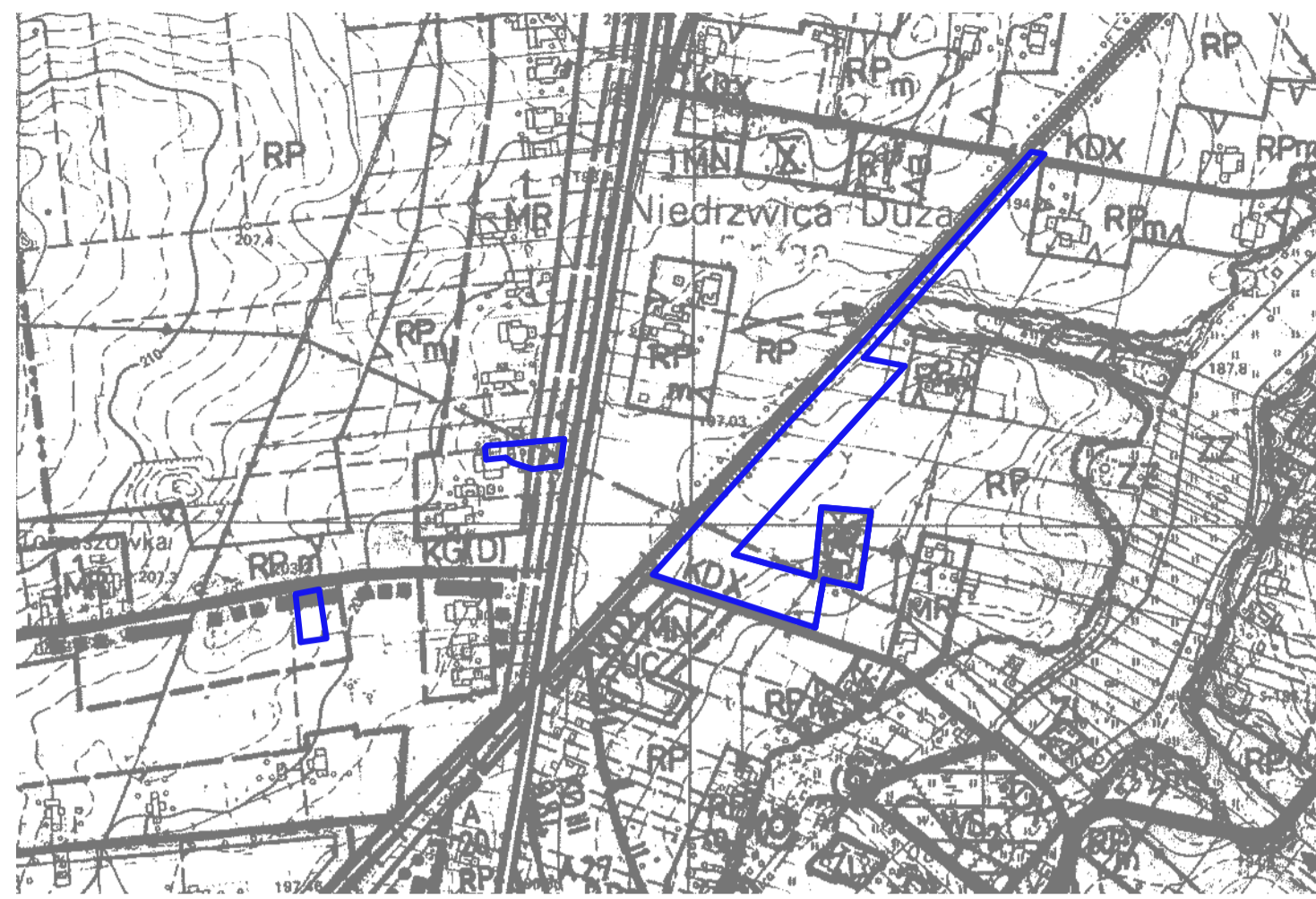


**MIJSCOWY PLAN ZAGOSPODAROWANIA PRZESTRZENNEGO GMINY NIEDRZWICA DUŻA**  
**CZĘŚĆ III B, miejscowość Niedrzewica Duża ZMIANA PLANU**  
**SKALA 1:1 000**



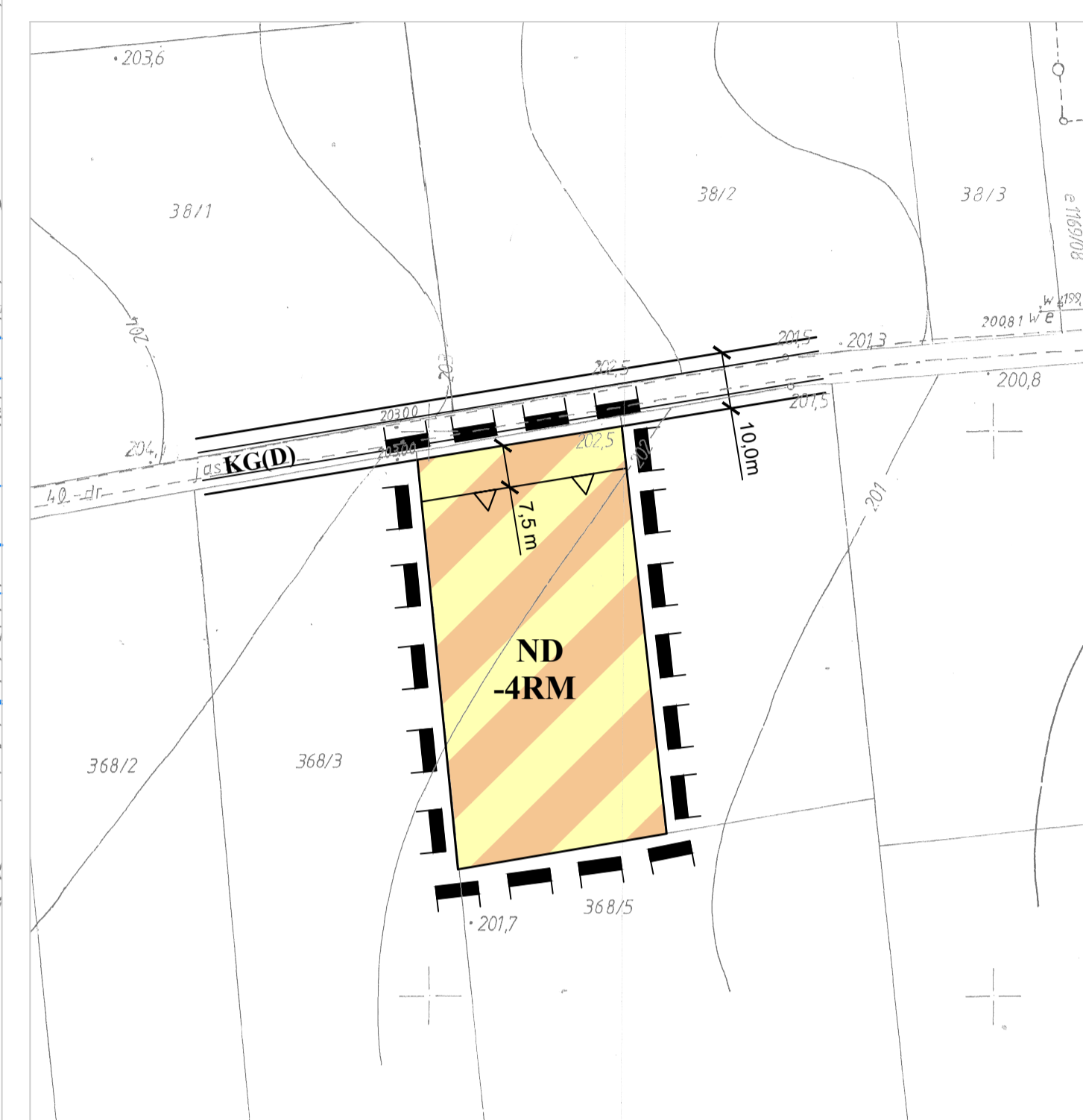
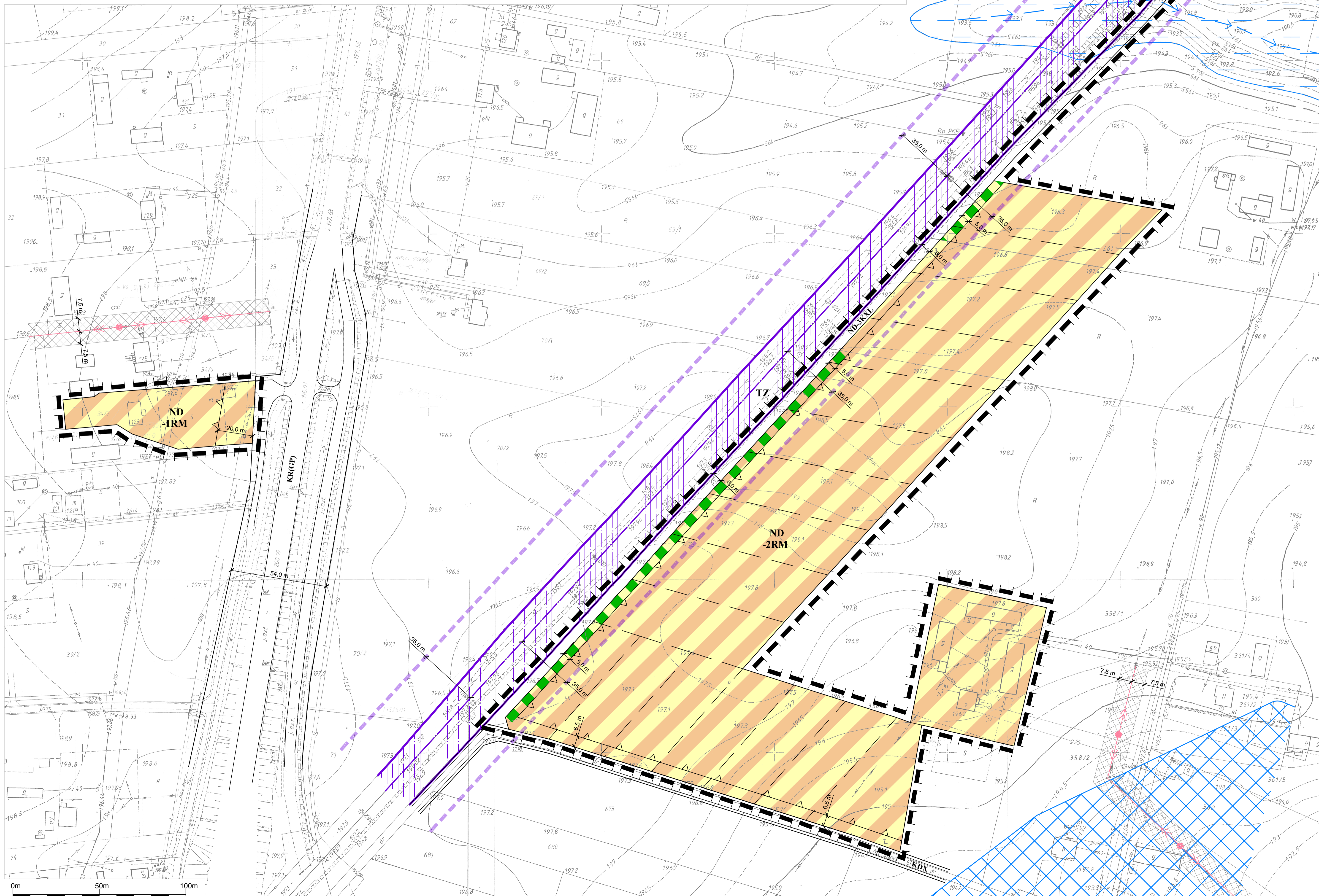
- OZNACZENIA WYSTĘPUJĄCE NA WYRYSIE STUDIUM:**
- LINIA ROZGRANICZAJĄCA TERENY O RÓŻNYM SPOSOBIE ZAGOSPODAROWANIA
- FUNKCJE TERENÓW:**
- M TERENY ZABUDOWY MIESZKANIOWEJ
  - RM TERENY ZABUDOWY MIESZKANIOWEJ Z DOPUSZCZENIEM USŁUG
  - R TERENY USŁUG KOMERCYJNYCH I PUBLICZNYCH
  - UR TERENY USŁUG I ZABUDOWY MIESZKANIOWEJ
  - KK TERENY KOLEJOWE
- POLITYKA STREFOWA:**
- EKOLOGICZNY SYSTEM OBSZARÓW CHRONIENYCH
  - TERENY ZALEWOWE
  - OBSZARY BEZDOPŁYWOWE
  - KIERUNEK SPŁYWU WÓD POWIERZCHNIOWYCH
  - STANOWISKA ARCHEOLOGICZNE
  - PRZEJAZD KOLEJOWY
- DROGI:**
- DROGA KRAJOWA
  - DROGA WEWNĘTRZNA

MIJSCOWY PLAN ZAGOSPODAROWANIA PRZESTRZENNEGO GMINY NIEDRZWICA DUŻA  
 Uchwały Uchwałą Rady Gminy Nr X/77/03 z dnia 31 lipca 2003r.  
 SKALA 1:10 000

STUDIUM UWARUNKOWAN I KIERUNKÓW ZAGOSPODAROWANIA PRZESTRZENNEGO GMINY NIEDRZWICA DUŻA  
 Uchwałą Uchwałą Rady Gminy Nr XX/III/2011/17 z dnia 11 lipca 2017r.  
 SKALA 1:10 000

— - GRANICA OPRACOWANIA

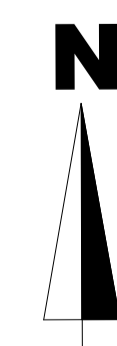
— - GRANICA OPRACOWANIA



**OBYWIAZUJĄCE USTALENIA PLANU:**

- - GRANICA OBSZARU OBJĘTEGO PLANEM
  - - LINIA ROZGRANICZAJĄCA TERENY O RÓŻNYM PRZEZNACZENIU LUB RÓŻNYCH ZASADACH ZAGOSPODAROWANIA
  - - NIEPRZEKACZALNA LINIA ZABUDOWY
  - RM - TEREN ZABUDOWY ZAGRODOWEJ
  - - ZIELEŃ IZOLACYJNA NA TERENIE O INNYM PRZEZNACZENIU
  - KXL - CIĄG PIESZO-JEZDNY
  - KDW - DROGA WEWNĘTRZNA
- OZNACZENIA INFORMACYJNE:**
- - PROPONOWANY PODZIAŁ TERENÓW NA DZIAŁKI BUDOWLANE
  - - STANOWISKO ARCHEOLOGICZNE
  - - LINIA ENERGETYCZNA ŚRĘDniego NAPIĘCIA ZE STREFĄ TECHNICZNĄ
  - TZ - TEREN ZAMKNIĘTY
  - - IZOFONA 35,0 M OD OSI TORU
  - - OBSZAR O SKOMPLIKOWANYCH WARTUNKACH GRUNTOWO-WODNYCH
  - - KIERUNEK SPŁYWU WODY
  - KDX - DROGA WEWNĘTRZNA/ CIĄG PIESZO-JEZDNY
  - KG(D) - DROGA GMINNA - DOJAZDOWA
  - KR(GP) - DROGA GŁÓWNA RUCHU PRZYSPIESZONEGO

**DO WYŁOŻENIA**  
 ZMIANA PLANU ZATWIERDZONA  
 UCHWAŁĄ NR  
 Z DNIA  
 RADY GMINY NIEDRZWICA DUŻA  
 ZAŁĄCZNIK NR I.ND.1



<b>EM</b> BUREAU PROJEKTÓW INŻYNIERSKICH I ARCHITECTURY ul. Narutowicza 14-5a tel./fax. (0) 81 534 40 30	DANE Złoty projektant:	IMIĘ I NAZWISKO mgr inż. arch. Elżbieta Mańka
	Złoty autor:	mgr inż. Kłyszka Radosławski mgr inż. Jolanta Trójczowska mgr inż. arch. Grzegorz Sidor inż. Agnieszka Dąbrowska
NIEDRZWICA DUŻA Zmiany Miejsowego Planu Zagospodarowania Przestrzennego gminy Niedrzewica Duża DATA: 2022	INWESTOR URZĄD GMINY NIEDRZWICA DUŻA	SKALA 1:1 000

