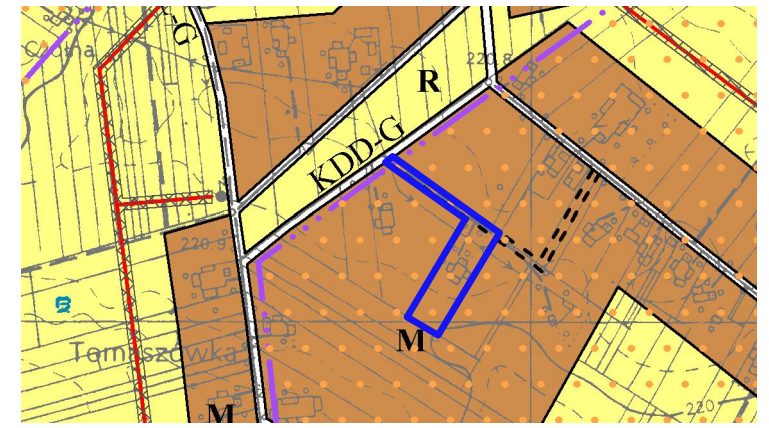
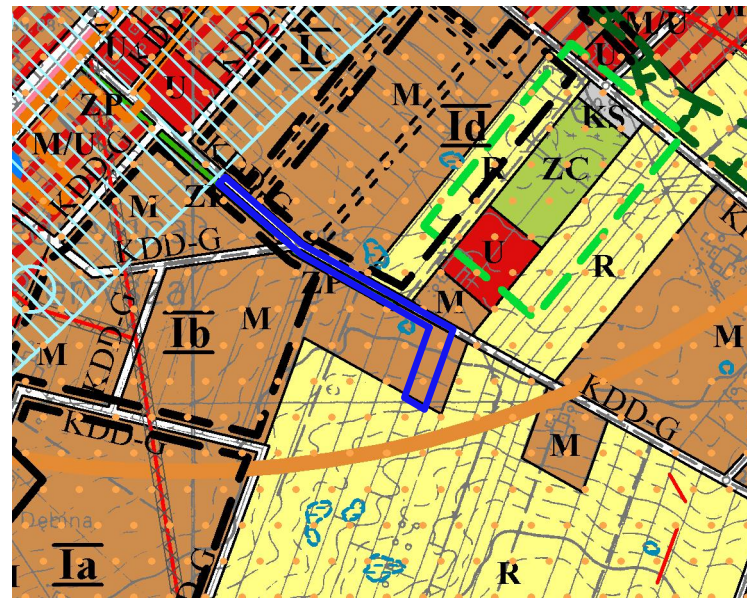


MIEJSCOWY PLAN ZAGOSPODAROWANIA PRZESTRZENNEGO GMINY NIEDRZWICA DUŻA
CZĘŚĆ III B, miejscowość Niedrzwica Duża ZMIANA PLANU
SKALA 1:1000



STUDIUM UWARUNKOWAŃ I KIERUNKÓW ZAGOSPODAROWANIA PRZESTRZENNEGO GMINY NIEDRZWICA DUŻA
 Uchwalone Uchwałą Rady Gminy Nr XXXIII/201/17 z dnia 11 lipca 2017r.
 SKALA 1:10 000

- GRANICA OPRACOWANIA

OZNACZENIA WYSTĘPUJĄCE NA WYRYSIE STUDIUM:

LINIA ROZGRANICZAJĄCA TERENY O RÓŻNYM SPOSOBIE ZAGOSPODAROWANIA

GRANICE WSI

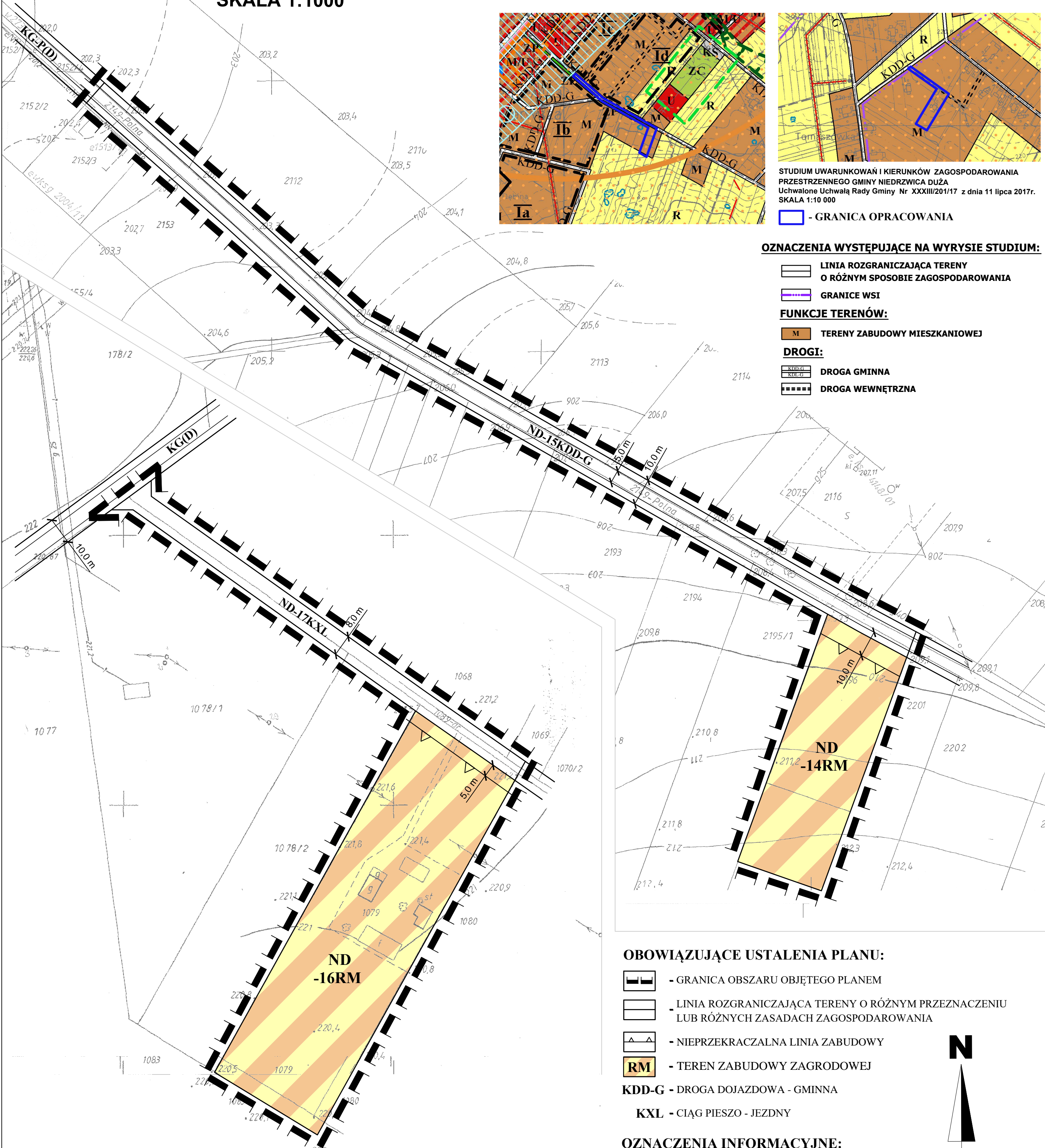
FUNKCJE TERENÓW:

TERENY ZABUDOWY MIESZKANIOWEJ

DROGI:

DROGA GMINNA

DROGA WEWNĘTRZNA



OBOWIĄZUJĄCE USTALENIA PLANU:

- GRANICA OBSZARU OBJĘTEGO PLANEM

- LINIA ROZGRANICZAJĄCA TERENY O RÓŻNYM PRZEZNACZENIU LUB RÓŻNYCH ZASADACH ZAGOSPODAROWANIA

- NIEPRZEKRACZALNA LINIA ZABUDOWY

- TEREN ZABUDOWY ZAGRODOWEJ

KDD-G - DROGA DOJAZDOWA - GMINNA

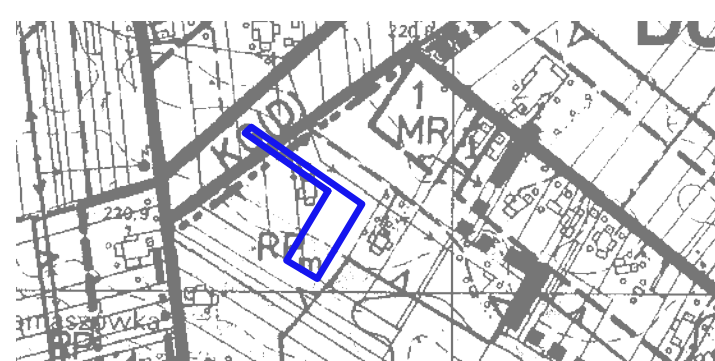
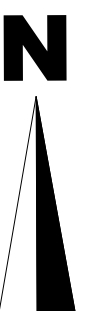
KXL - CIĄG PIESZO - JEZDNY

OZNACZENIA INFORMACYJNE:

KDD-G - DROGA DOJAZDOWA - GMINNA

KG(D) - DROGA GMINNA DOJAZDOWA

KG-P(D) - DROGA GMINNA PROJEKTOWANA W KLASIE DOJAZDOWEJ



MIEJSCOWY PLAN ZAGOSPODAROWANIA PRZESTRZENNEGO GMINY NIEDRZWICA DUŻA
 Uchwalony Uchwałą Rady Gminy Nr X77/03 z dnia 31 lipca 2003r.
 SKALA 1:10 000

- GRANICA OPRACOWANIA

ZMIANA PLANU ZATWIERDZONA
 UCHWAŁĄ NR
 Z DNIA
 ZAŁĄCZNIK 1.ND.4

DO WYŁOŻENIA

EM BIURO PROJEKTÓW URBANISTYKI I ARCHITEKTURY spółka z o.o. 20-004 Lublin ul.Narutowicza 14/5a tel./fax. (0-81) 534-40-30	DANE	IMIĘ I NAZWISKO
	Główny projektant: Zespół autorski:	mgr inż. arch. Elżbieta Macik mgr inż. Klaudia Rabcewka mgr inż. Jolanta Wojnowska inż. Agnieszka Dąbrowska
NIEDRZWICA DUŻA Zmiany Miejscowego Planu Zagospodarowania Przemysłowego gminy Niedrzwica Duża DATA : 2022		INWESTOR URZĄD GMINY NIEDRZWICA DUŻA
		SKALA 1:1 000