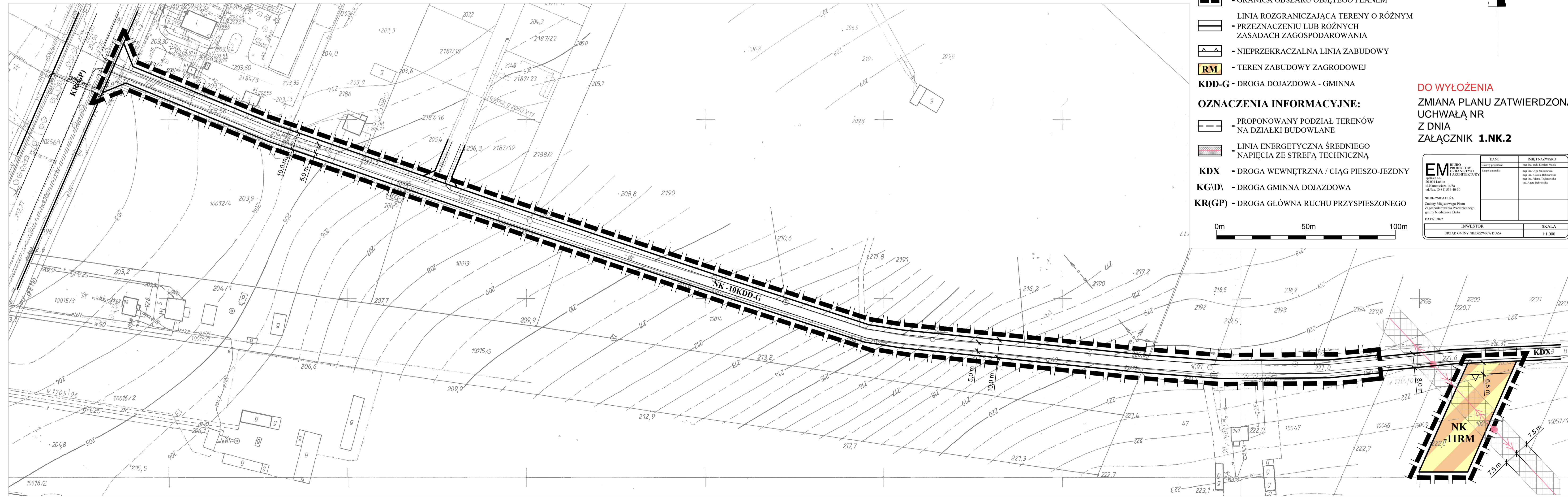
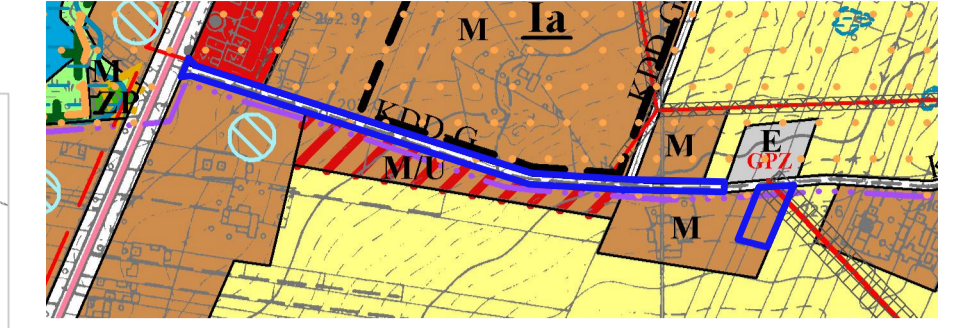


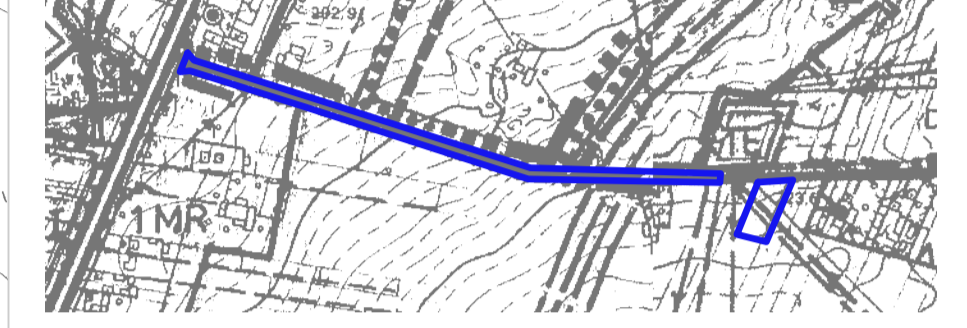
**MIJSCOWY PLAN ZAGOSPODAROWANIA PRZESTRZENNEGO  
GMINY NIEDRZWICA DUŻA, CZĘŚĆ III B, wieś NIEDRZWICA KOŚCIELNA,  
ZMIANA PLANU SKALA 1:1000**



STUDIUM UWARUNKWAŃ I KIERUNKÓW ZAGOSPODAROWANIA PRZESTRZENNEGO GMINY NIEDRZWICA DUŻA Uchwalone Uchwałą Rady Gminy Nr XXXIII/201/17 z dnia 11 lipca 2017r. SKALA 1:10 000



MIJSCOWY PLAN ZAGOSPODAROWANIA PRZESTRZENNEGO GMINY NIEDRZWICA DUŻA Uchwalony Uchwałą Rady Gminy Nr X/77/03 z dnia 31 lipca 2003r. SKALA 1:10 000



- OZNACZENIA WYSTĘPUJĄCE NA WYRYSIE STUDIUM:**
- LINIA ROZGRANICZAJĄCA TERENY O RÓŻNYM SPOSOBIE ZAGOSPODAROWANIA
  - GRANICE WSI
  - FUNKCJE TERENÓW:**
  - M - TERENY ZABUDOWY MIESZKANIOWEJ
  - M - TERENY ZABUDOWY MIESZKANIOWEJ Z DOPUSZCZENIEM USŁUG
  - E - TERENY INFRASTRUKTURY TECHNICZNEJ
  - GP - GŁÓWNY PUNKT ZASILANIA
  - ST - STACJA TRANSFORMATOROWA
  - POLITYKA STREFOWA:**
  - LINIA ENERGETYCZNA SN ZE STREFĄ BEZPIECZEŃSTWA
  - LINIA ENERGETYCZNA SN KABLOWA
  - DROGI:**
  - KDD-G - DROGA KRAJOWA
  - KG(D) - DROGA GMINNA
  - KDX-G - DROGA WEWNĘTRZNA
  - GRANICA OPRACOWANIA

**OBOWIĄZUJĄCE USTALENIA PLANU:**

- GRANICA OBSZARU OBJĘTEGO PLANEM
- LINIA ROZGRANICZAJĄCA TERENY O RÓŻNYM PRZEZNACZENIU LUB RÓŻNYCH ZASADACH ZAGOSPODAROWANIA
- NIEPRZEKRACZALNA LINIA ZABUDOWY
- TEREN ZABUDOWY ZAGRODOWEJ
- KDD-G - DROGA DOJAZDOWA - GMINNA
- OZNACZENIA INFORMACYJNE:**
- PROPONOWANY PODZIAŁ TERENÓW NA DZIAŁKI BUDOWLANE
- LINIA ENERGETYCZNA ŚRĘDNIEGO NAPIĘCIA ZE STREFĄ TECHNICZNĄ
- KDX - DROGA WEWNĘTRZNA / CIĄG PIESZO-JEZDNY
- KG(D) - DROGA GMINNA DOJAZDOWA
- KR(GP) - DROGA GŁÓWNA RUCHU PRZYSPIESZONEGO

**DO WYŁOŻENIA**  
ZMIANA PLANU ZATWIERDZONA UCHWAŁĄ NR Z DNIA ZAŁĄCZNIK 1.NK.2



DANE		IMIĘ I NAZWISKO	
Obowiązki projektanta	mgr inż. arch. Elżbieta March		
Obowiązki wykonawcy	mgr inż. Olga Tomaszewska		
	mgr inż. Katarzyna Kucharska		
	mgr inż. Izabela Tomaszewska		
	mgr inż. Agnieszka Tomaszewska		

INWESTOR: URZĄD GMINY NIEDRZWICA DUŻA SKALA: 1:1 000