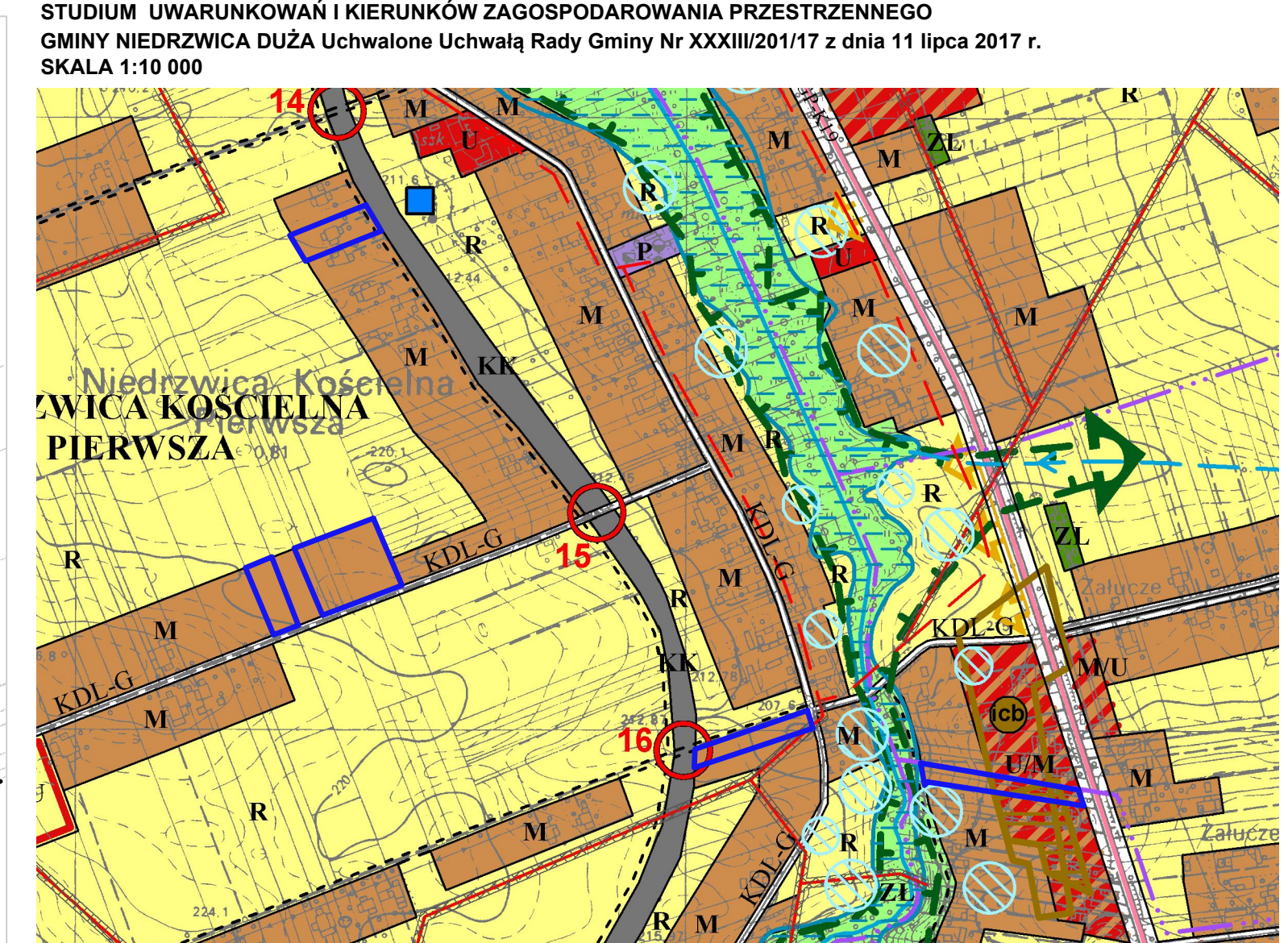
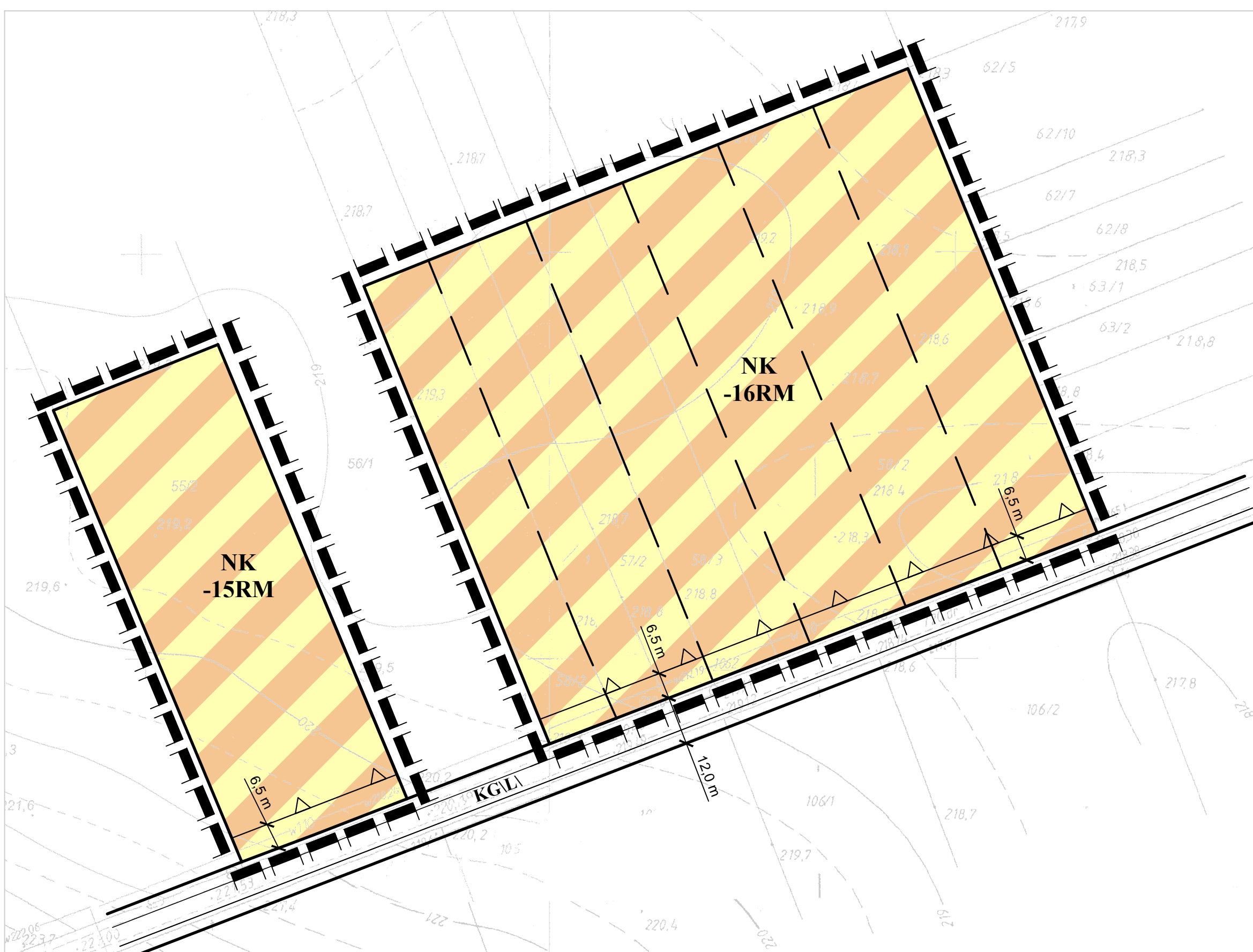
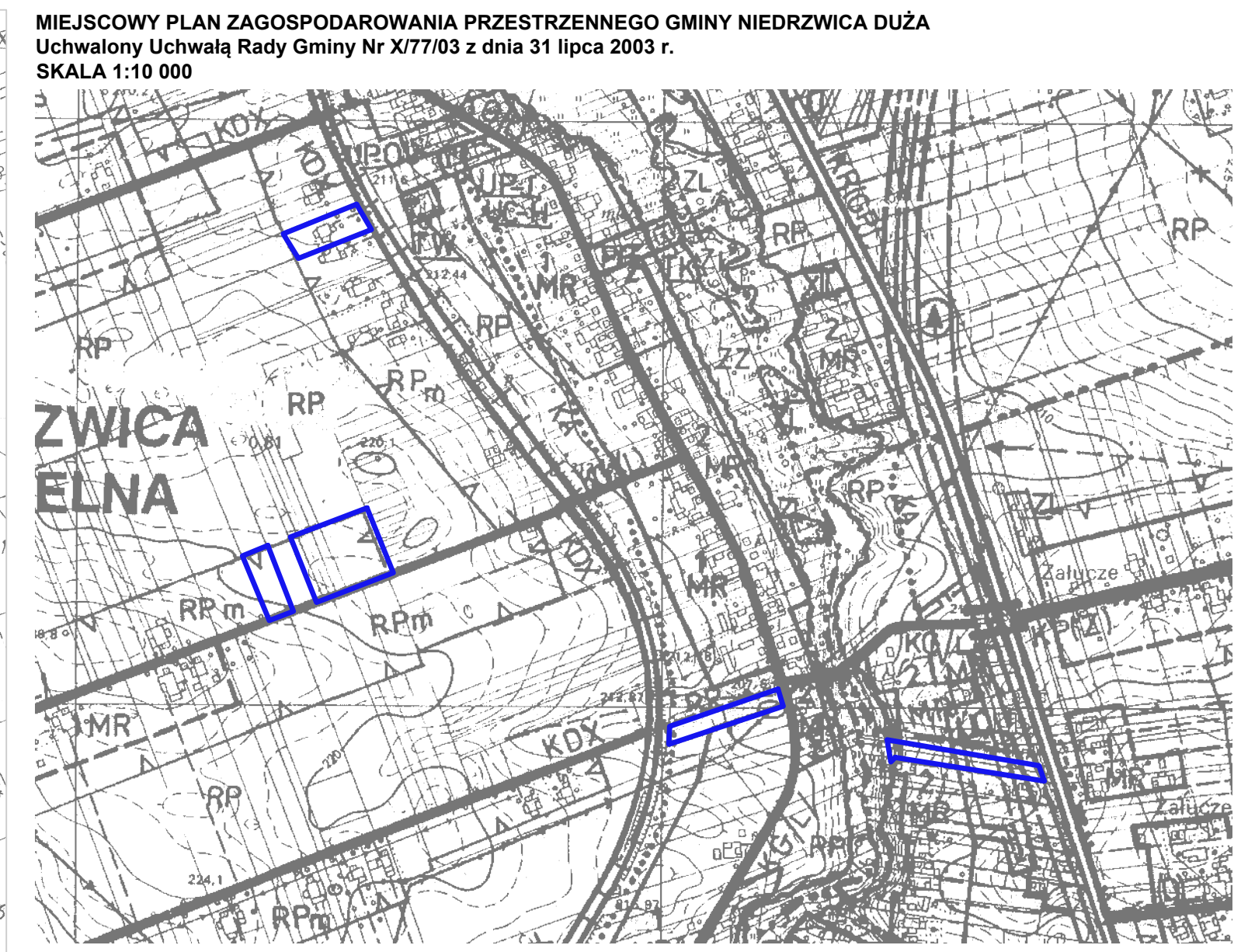
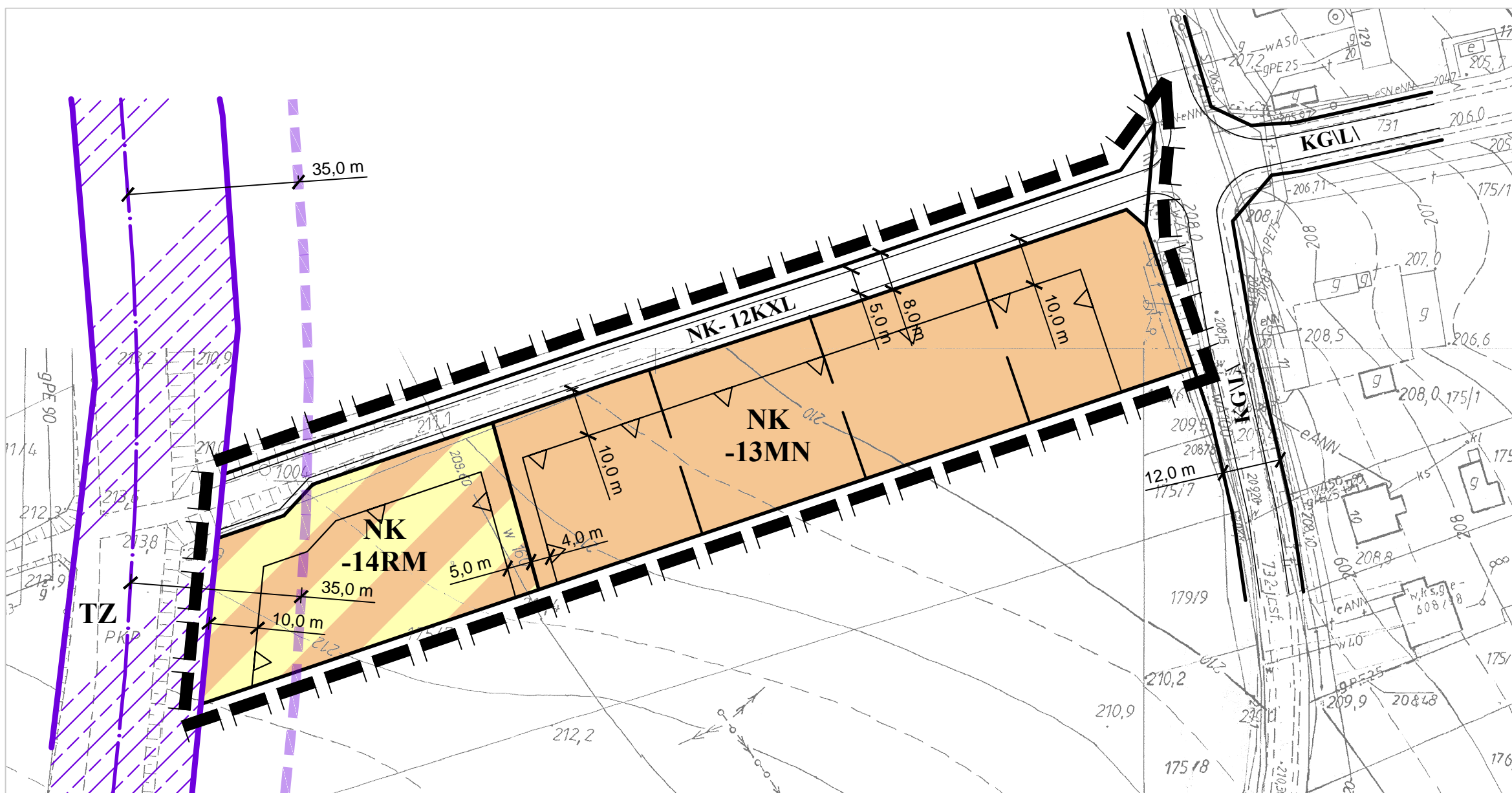
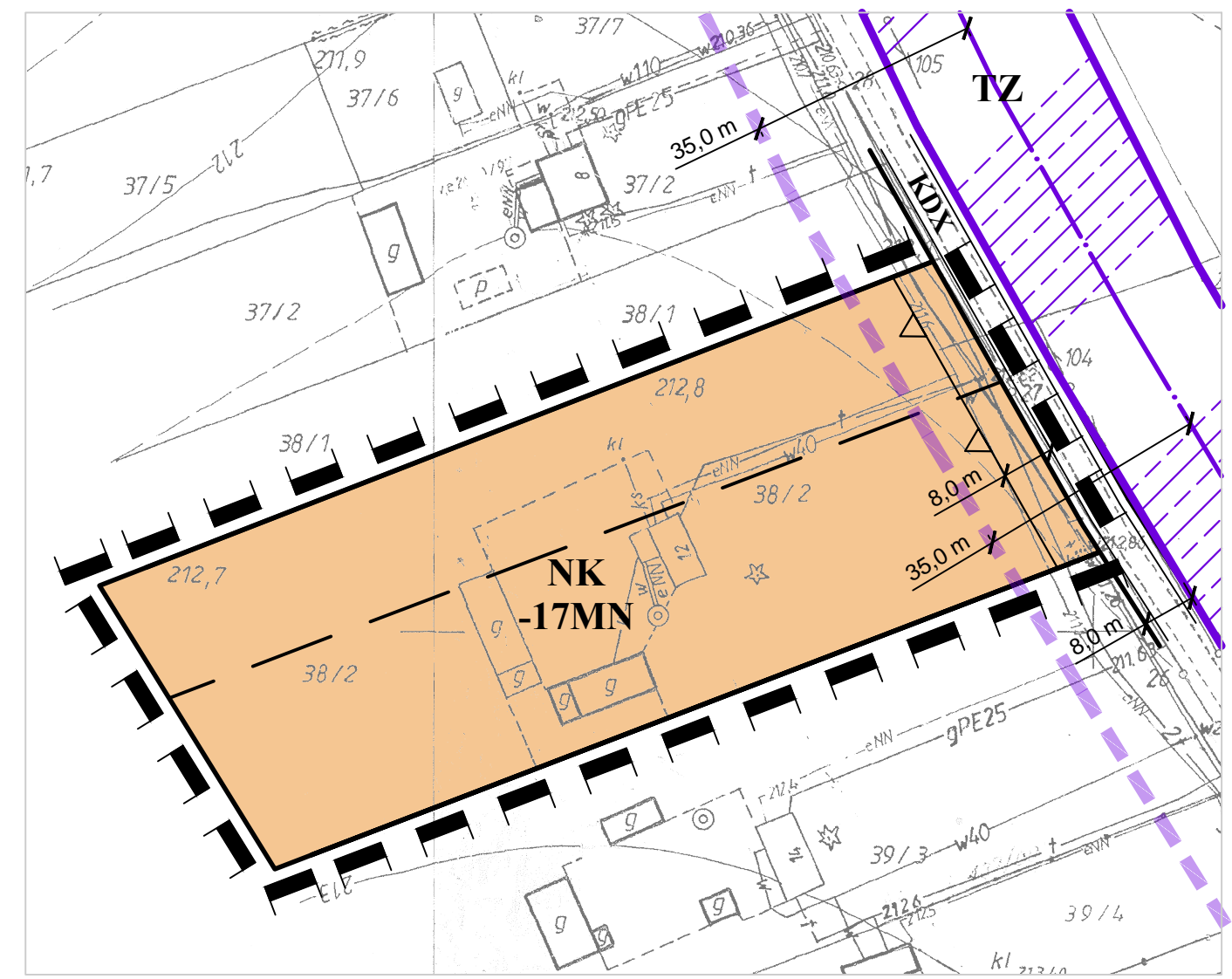
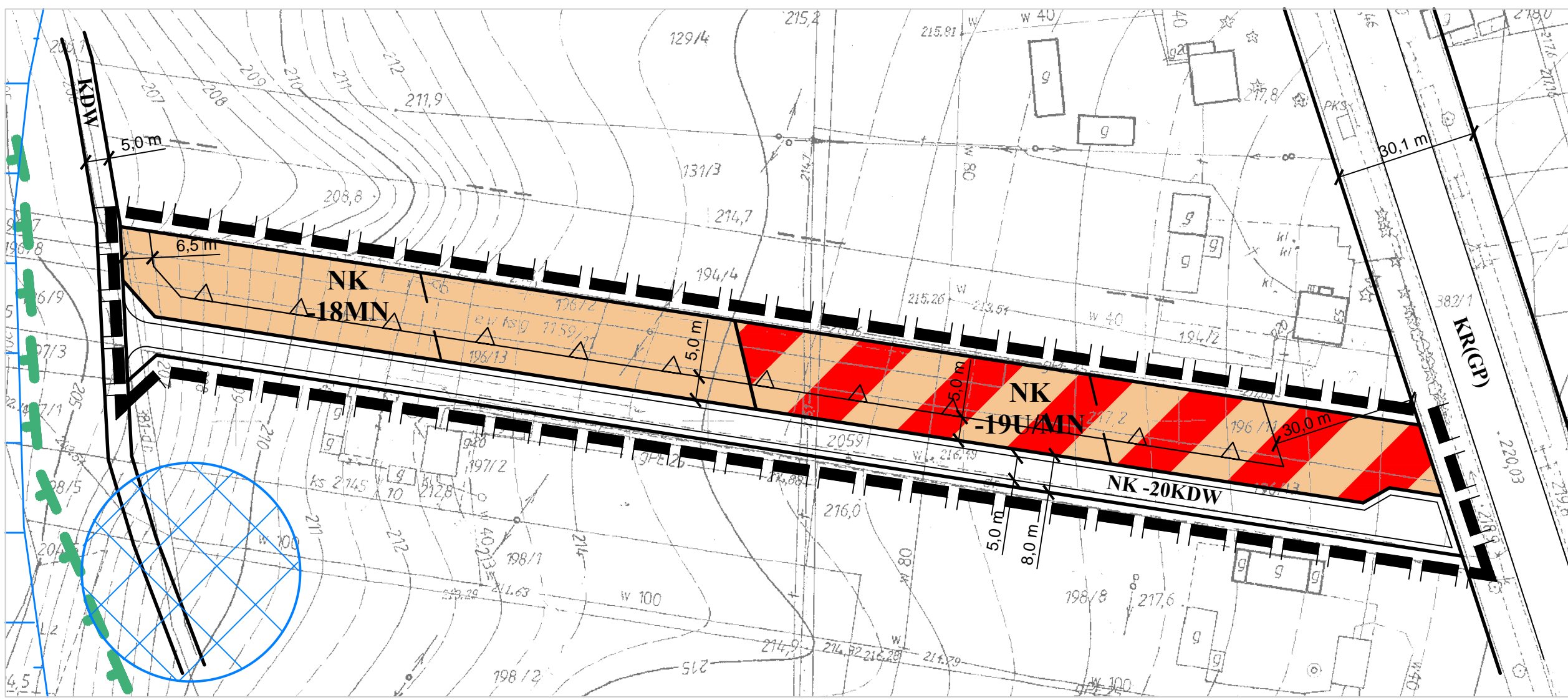


MIEJSCOWY PLAN ZAGOSPODAROWANIA PRZESTRZENNEGO GMINY NIEDRZWICA DUŻA

CZĘŚĆ III B, wieś Niedrzwica Kościelna **ZMIANA PLANU**

SKALA 1:1 000



OBOWIĄZUJĄCE USTALENIENIA PLANU:

- GRANICA OBSZARU OBJĘTEGO PLANEM
- LINIA ROZGRANICZAJĄCA TERENY O RÓŻNYM PRZEZNACZENIU LUB RÓŻNYCH ZASADACH ZAGOSPODAROWANIA
- NIEPRZEKRACZALNA LINIA ZABUDOWY
- TEREN ZABUDOWY ZAGRODOWEJ (RM)
- TEREN ZABUDOWY MIESZKANIOWEJ JENORODZINNEJ (MN)
- TEREN ZABUDOWY USŁUGOWEJ Z DOPUSZCZENIEM ZABUDOWY MIESZKANIOWEJ JEDNORODZINNEJ (UMN)
- KDW - DROGA WEWNĘTRZNA
- KDD-G - DROGA DOJAZDOWA - GMINNA

OZNACZENIA INFORMACYJNE:

- PROPONOWANY PODZIAŁ TERENÓW NA DZIAŁKI BUDOWLANE
- TEREN ZAMKNIĘTY (TZ)
- IZOFONA 35,0 M OD OSI TORU
- EKOLOGICZNY SYSTEM OBSZARÓW CHRONIONYCH
- STANOWISKO ARCHEOLOGICZNE
- OBZAR O SKOMPLIKOWANYCH WARUNKACH GRUNTOWO-WODNYCH
- KDX - DROGA WEWNĘTRZNA/ CIĄG PIESZO-JEZDNY
- KG(D) - DROGA GMINNA - DOJAZDOWA
- KG(L) - DROGA GMINNA - LOKALNA
- KG(GP) - DROGA GŁÓWNA RUCHU PRZYSPIESZONEGO

DO WYŁOŻENIA

ZMIANA PLANU ZATWIERDZONA UCHWAŁĄ NR Z DNIA RADY GMINY NIEDRZWICA DUŻA ZAŁĄCZNIK NR 1.NK.3

OBOWIĄZUJĄCE USTALENIENIA PLANU:

- GRANICA OBSZARU OBJĘTEGO PLANEM
- LINIA ROZGRANICZAJĄCA TERENY O RÓŻNYM PRZEZNACZENIU LUB RÓŻNYCH ZASADACH ZAGOSPODAROWANIA
- NIEPRZEKRACZALNA LINIA ZABUDOWY
- TEREN ZABUDOWY ZAGRODOWEJ (RM)
- TEREN ZABUDOWY MIESZKANIOWEJ JENORODZINNEJ (MN)
- TEREN ZABUDOWY USŁUGOWEJ Z DOPUSZCZENIEM ZABUDOWY MIESZKANIOWEJ JEDNORODZINNEJ (UMN)
- KDW - DROGA WEWNĘTRZNA
- KDD-G - DROGA DOJAZDOWA - GMINNA

OZNACZENIA INFORMACYJNE:

- PROPONOWANY PODZIAŁ TERENÓW NA DZIAŁKI BUDOWLANE
- TEREN ZAMKNIĘTY (TZ)
- IZOFONA 35,0 M OD OSI TORU
- EKOLOGICZNY SYSTEM OBSZARÓW CHRONIONYCH
- STANOWISKO ARCHEOLOGICZNE
- OBZAR O SKOMPLIKOWANYCH WARUNKACH GRUNTOWO-WODNYCH
- KDX - DROGA WEWNĘTRZNA/ CIĄG PIESZO-JEZDNY
- KG(D) - DROGA GMINNA - DOJAZDOWA
- KG(L) - DROGA GMINNA - LOKALNA
- KG(GP) - DROGA GŁÓWNA RUCHU PRZYSPIESZONEGO

DO WYŁOŻENIA

ZMIANA PLANU ZATWIERDZONA UCHWAŁĄ NR Z DNIA RADY GMINY NIEDRZWICA DUŻA ZAŁĄCZNIK NR 1.NK.3

EM BIURO PROJEKTÓW URBANISTYKI I ARCHITECTURY

Główny projektant: mgr inż. arch. Elżbieta Mąć

Zespół autorski: mgr inż. Olga Janiszewska, mgr inż. Klaudia Rabczewska, mgr inż. Jolanta Tręgnowska, mgr inż. arch. Grzegorz Sidor, inż. Agata Dąbrowska

NIEDRZWICA DUŻA
Zmiany Miejscowego Planu Zagospodarowania Przemysłowego gminy Niedrzwica Duża

DATA: 2022

INWESTOR: URZĄD GMINY NIEDRZWICA DUŻA

SKALA: 1:1 000