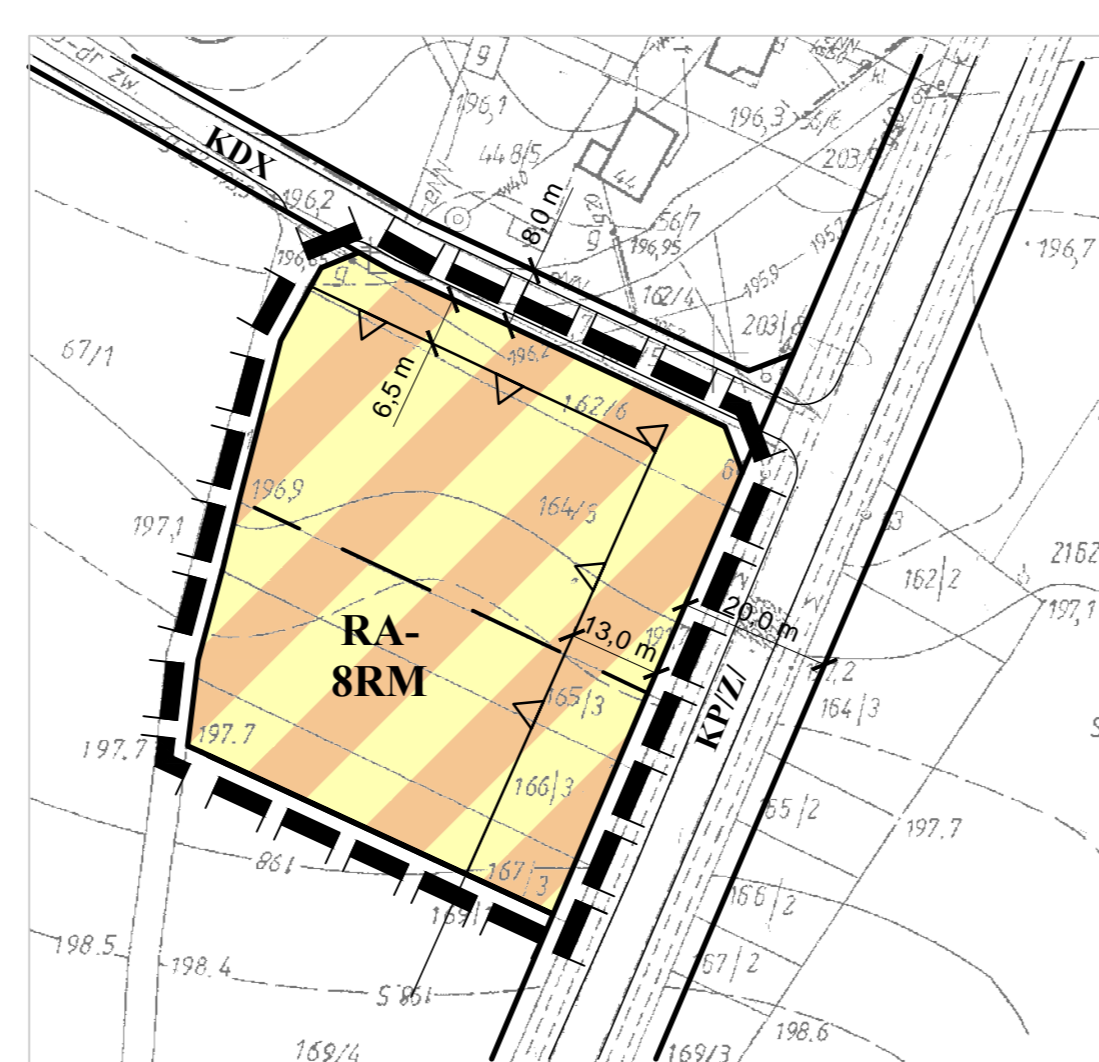
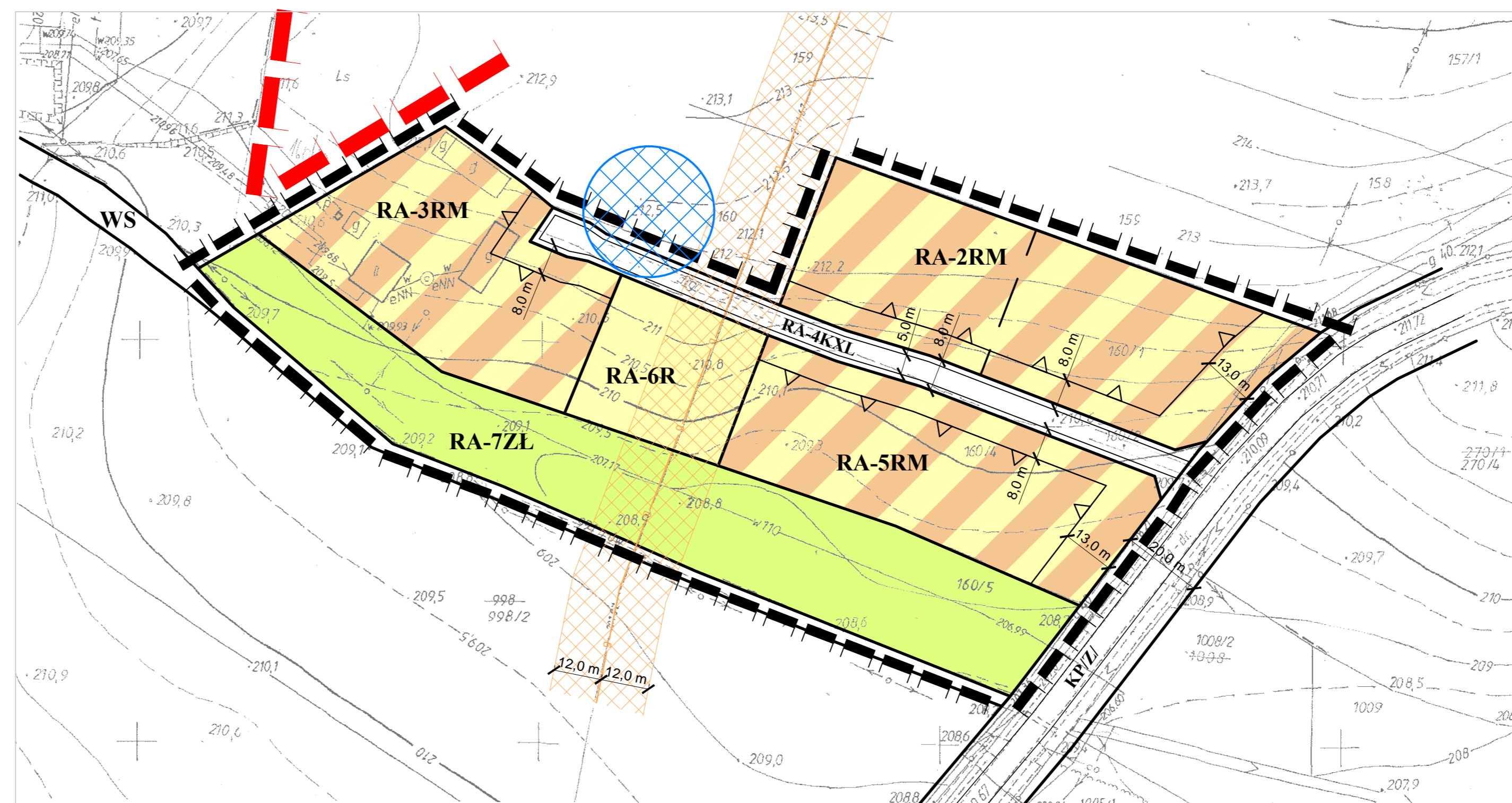
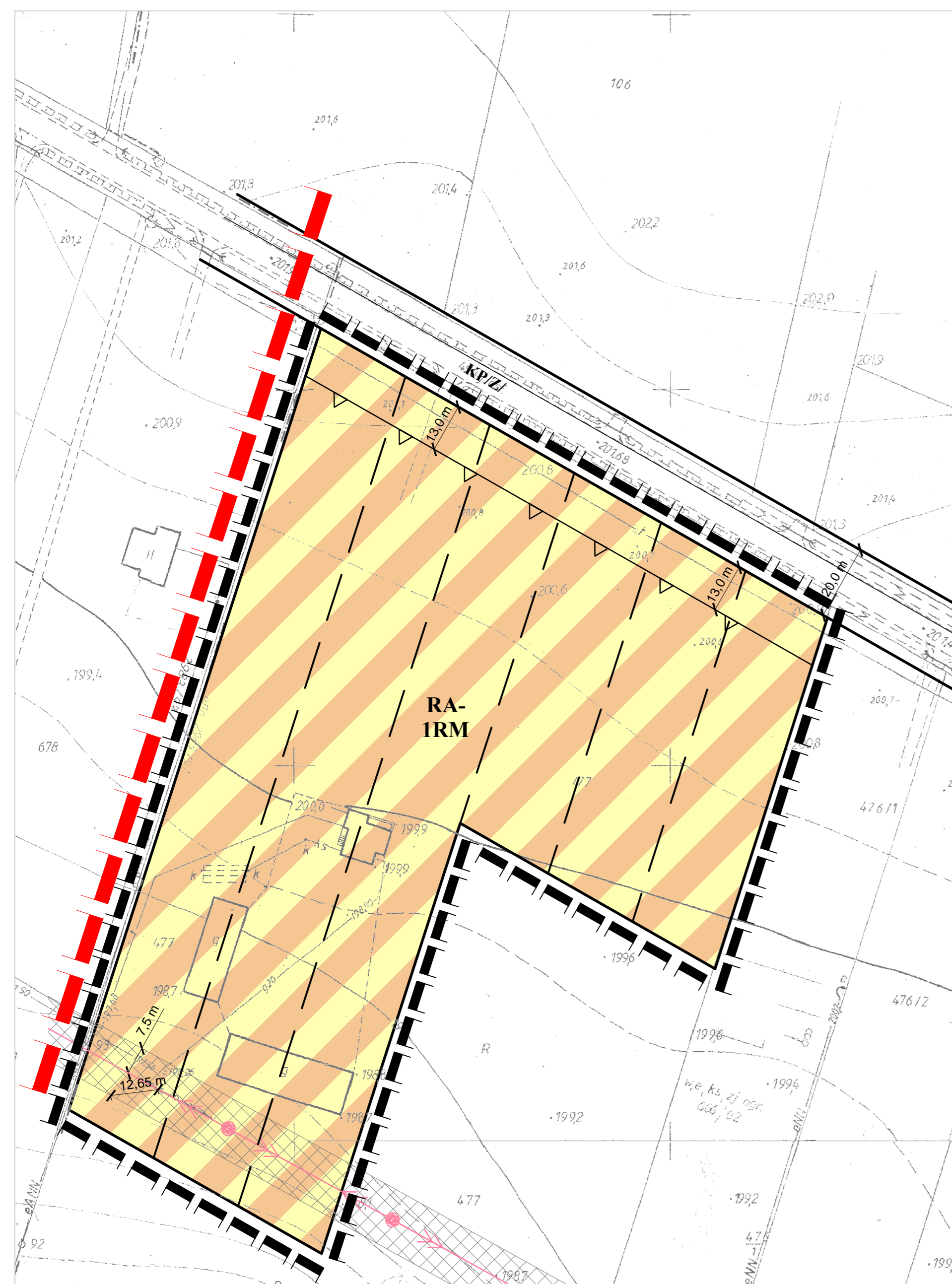
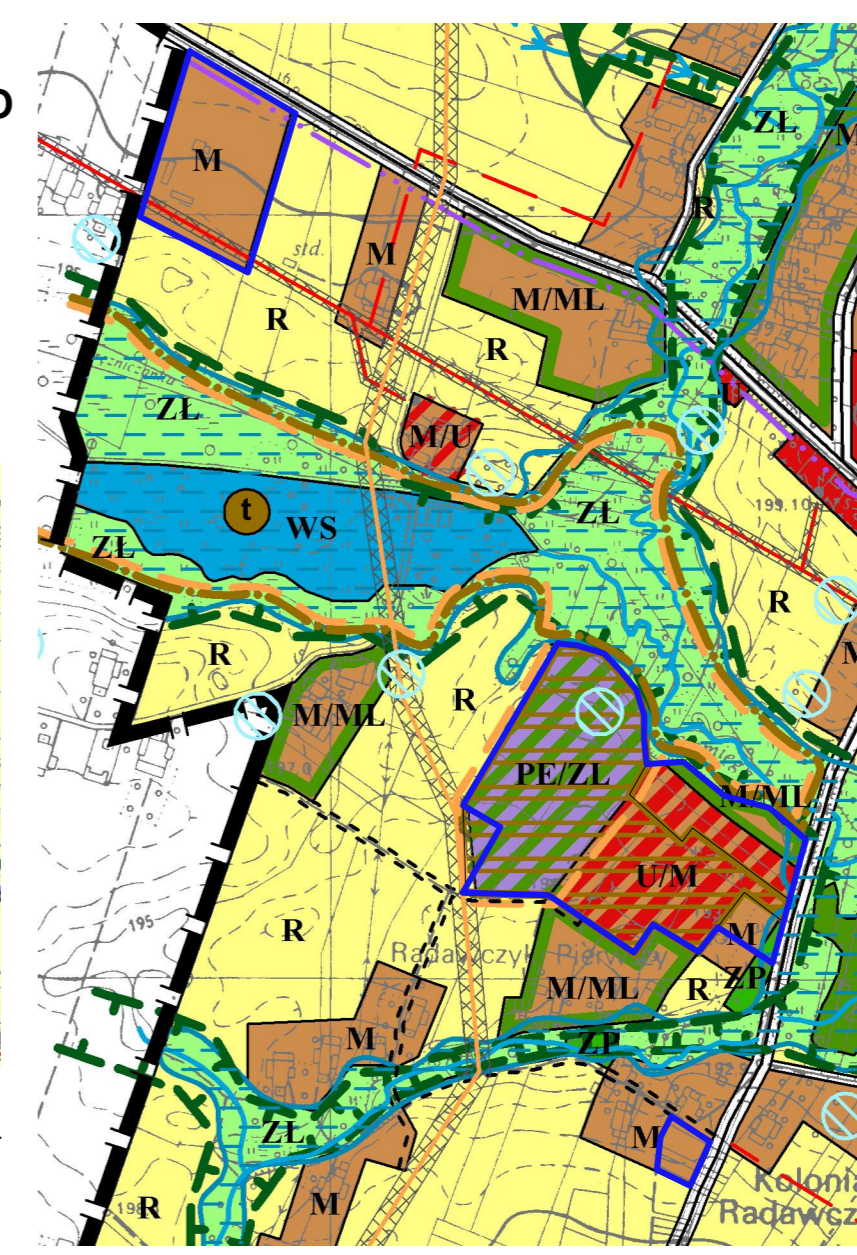
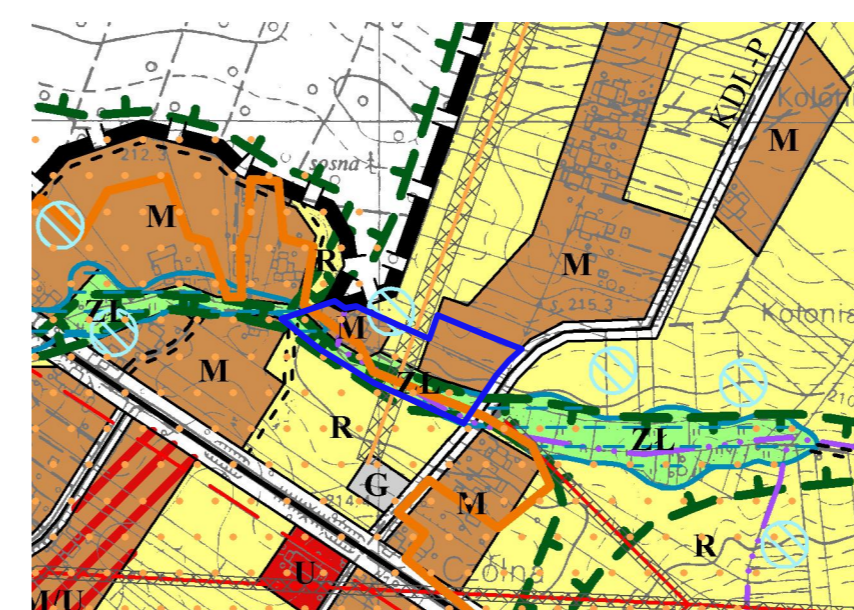


MIJSCOWY PLAN ZAGOSPODAROWANIA PRZESTRZENNEGO GMINY NIEDRZWICA DUŻA, CZĘŚĆ III B
wieś Radawczyk, ZMIANA PLANU SKALA 1:1000



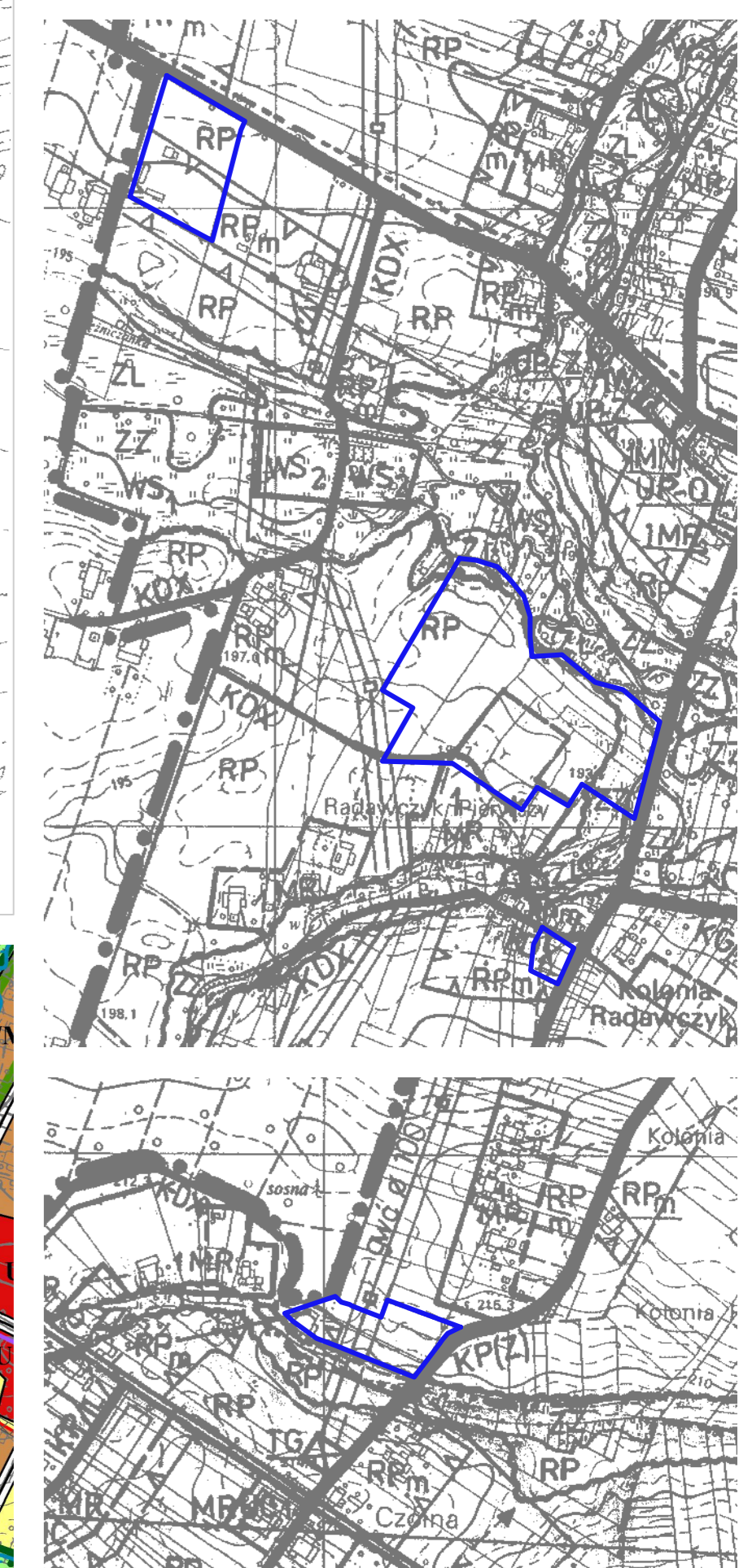
STUDIUM UWARUNKOWAŃ I KIERUNKÓW ZAGOSPODAROWANIA PRZESTRZENNEGO GMINY NIEDRZWICA DUŻA
 Uchwalone Uchwałą Rady Gminy Nr XXXIII/201/17 z dnia 11 lipca 2017r.
 SKALA 1:10 000

□ - GRANICA OPRACOWANIA

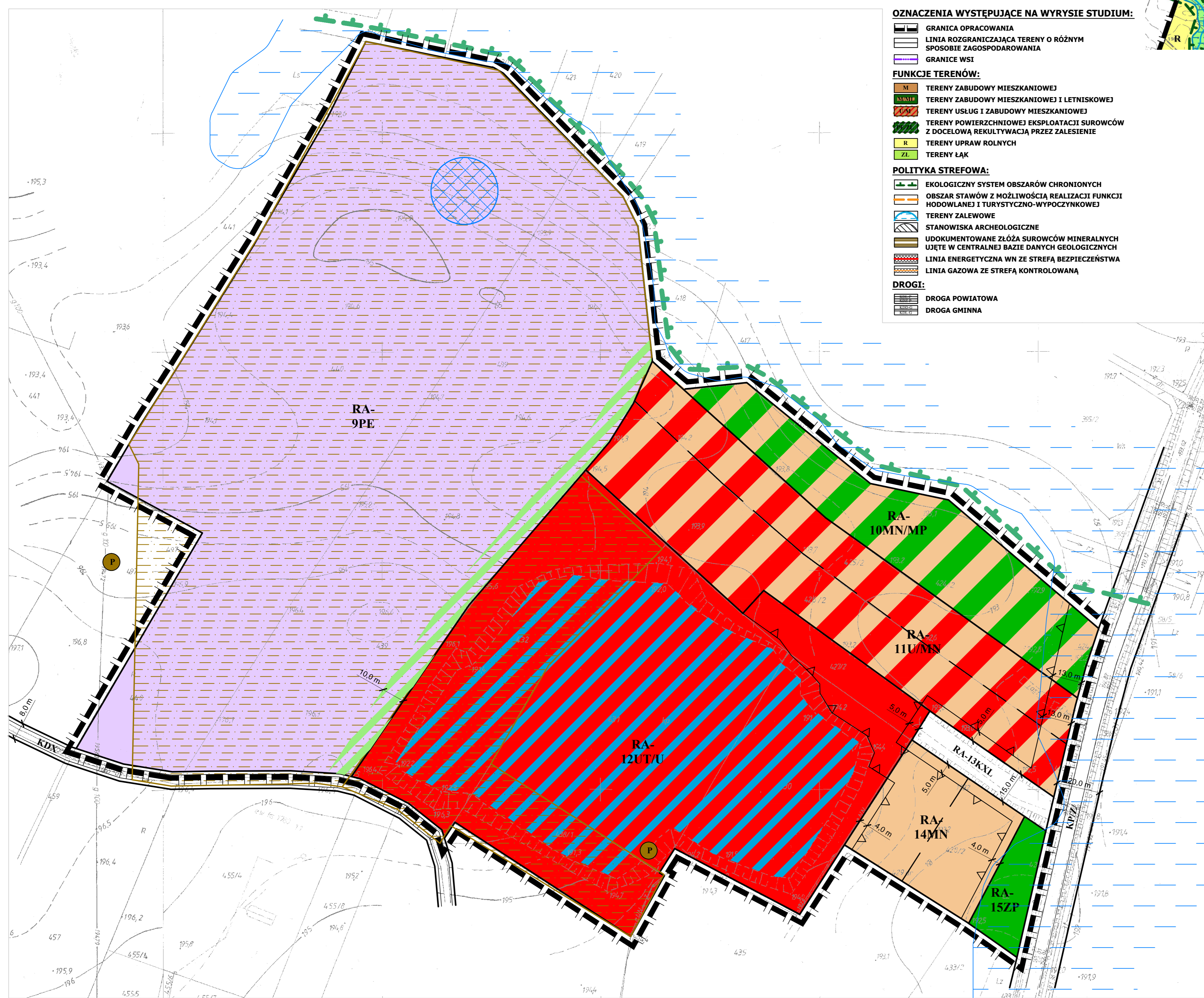


MIJSCOWY PLAN ZAGOSPODAROWANIA PRZESTRZENNEGO GMINY NIEDRZWICA DUŻA
 Uchwalony Uchwałą Rady Gminy Nr X/77/03 z dnia 31 lipca 2003r.
 SKALA 1:10 000

□ - GRANICA OPRACOWANIA



0m 50m 100m



OZNACZENIA WYSTĘPUJĄCE NA WYRYSIE STUDIUM:

- GRANICA OPRACOWANIA
- LINIA ROZGRANICZAJĄCA TERENY O RÓŻNYM SPOSOBIE ZAGOSPODAROWANIA
- GRANICE WSI
- FUNKCJE TERENÓW:**
 - M - TERENY ZABUDOWY MIESZKANIOWEJ
 - M/MN - TERENY ZABUDOWY MIESZKANIOWEJ I LETNISKOWEJ
 - M/MP - TERENY USŁUG I ZABUDOWY MIESZKANIOWEJ
 - M/PE - TERENY POWIERZCHNIOWEJ EKSPLOATACJI SUROWCÓW Z DOCELOWĄ REKULTYWACJĄ PRZEZ ZALESIENIE
 - R - TERENY UPRAW ROLNYCH
 - ZL - TERENY ŁĄK
- POLITYKA STREFOWA:**
 - EKOLOGICZNY SYSTEM OBSZARÓW CHRONIENYCH
 - OBSZAR STAWÓW Z MOŻLIWOŚCIĄ REALIZACJI FUNKCJI HODOWLANEJ I TURYSTYCZNO-WYPOCZYNKOWEJ
 - TERENY ZALEWOWE
 - STANOWISKA ARCHEOLOGICZNE
 - UDOKUMENTOWANE ZŁOŻA SUROWCÓW MINERALNYCH UJĘTE W CENTRALNEJ BAZIE DANYCH GEOLOGICZNYCH
 - LINIA ENERGETYCZNA WN ZE STREFĄ BEZPIECZEŃSTWA
 - LINIA GAZOWA ZE STREFĄ KONTROLOWANĄ
- DROGI:**
 - DROGA POWIATOWA
 - DROGA GMINNA

OBOWIĄZUJĄCE USTALENIA PLANU:

- - GRANICA OBSZARU OBJĘTEGO PLANEM
- - LINIA ROZGRANICZAJĄCA TERENY O RÓŻNYM PRZEZNACZENIU LUB RÓŻNYCH ZASADACH ZAGOSPODAROWANIA
- - NIEPRZEKRACZALNA LINIA ZABUDOWY
- - EKOLOGICZNY SYSTEM OBSZARÓW CHRONIENYCH
- - OBSZAR O SKOMPLIKOWANYCH WARUNKACH GRUNTOWO-WODNYCH
- MN - TEREN ZABUDOWY MIESZKANIOWEJ JEDNORODZINNEJ
- RM - TEREN ZABUDOWY ZAGRODOWEJ
- M/MN - TEREN ZABUDOWY MIESZKANIOWEJ JEDNORODZINNEJ I ZABUDOWY PENSJONATOWEJ
- U/MP - TEREN USŁUG TURYSTYKI Z DOPUSZCZENIEM INNYCH USŁUG
- M/MP - TEREN ZABUDOWY USŁUGOWEJ Z DOPUSZCZENIEM ZABUDOWY MIESZKANIOWEJ JEDNORODZINNEJ
- PE - TEREN POWIERZCHNIOWEJ EKSPLOATACJI SUROWCÓW
- R - TEREN UPRAW ROLNYCH
- ZL - TEREN ŁĄK I PASTWISK
- ZP - TEREN ZIELENI PARKOWEJ
- - ZIELEŃ IZOLACYJNA NA TERENIE O INNYM PRZEZNACZENIU
- - TEREN DOCELOWEJ REKULTYWACJI PRZEZ ZALANIE
- KX - CIĄG PIESZO- JEZDNY

OZNACZENIA INFORMACYJNE:

- - GRANICA ADMINISTRACYJNA GMINY
- - PROPONOWANY PODZIAŁ TERENÓW NA DZIAŁKI BUDOWLANE
- - UDOKUMENTOWANE ZŁOŻA SUROWCÓW MINERALNYCH UJĘTE W CENTRALNEJ BAZIE DANYCH GEOLOGICZNYCH
- - ZŁOŻA PIASKU
- - STANOWISKO ARCHEOLOGICZNE
- - LINIA ENERGETYCZNA ŚREDNIEGO NAPIĘCIA ZE STREFĄ TECHNICZNĄ
- - ISTNIEJĄCY GAZOCIĄG WRAZ ZE STREFĄ KONTROLOWANĄ
- WS - TEREN WÓD OTWARTYCH
- KDX - DROGA WEWNĘTRZNA / CIĄG PIESZO-JEZDNY
- KP/Z/ - DROGA POWIATOWA ZBIORCZA
- KG/D/ - DROGA GMINNA DOJAZDOWA

DO WYŁOŻENIA
 ZMIANA PLANU ZATWIERDZONA
 UCHWAŁĄ NR
 Z DNIA
 ZAŁĄCZNIK NR 1.RA.1

EM BUREAU PROJEKTOW I ARCHITEKTURY ul. Niepodległości 145a 01-611 Warszawa NIP: 142-234-30-20 REGON: 142234302 KRS: 0000382020 Zapis w Sądzie Rejestrowym Sąd Rejestrowy dla Gospodarki Krajowej, Krajowy Rejestr Sądowy Data: 2022	DANE Inwestor: Urząd Gminy Niedrzwica Duża	DMI I NAZWISKO mgr inż. Katarzyna Kłosa-Kobuska mgr inż. Anna Trzaskowa mgr inż. Agnieszka Antkowiak
	INWESTOR URZĄD GMINY NIEDRZWICA DUŻA	SKALA 1:1 000