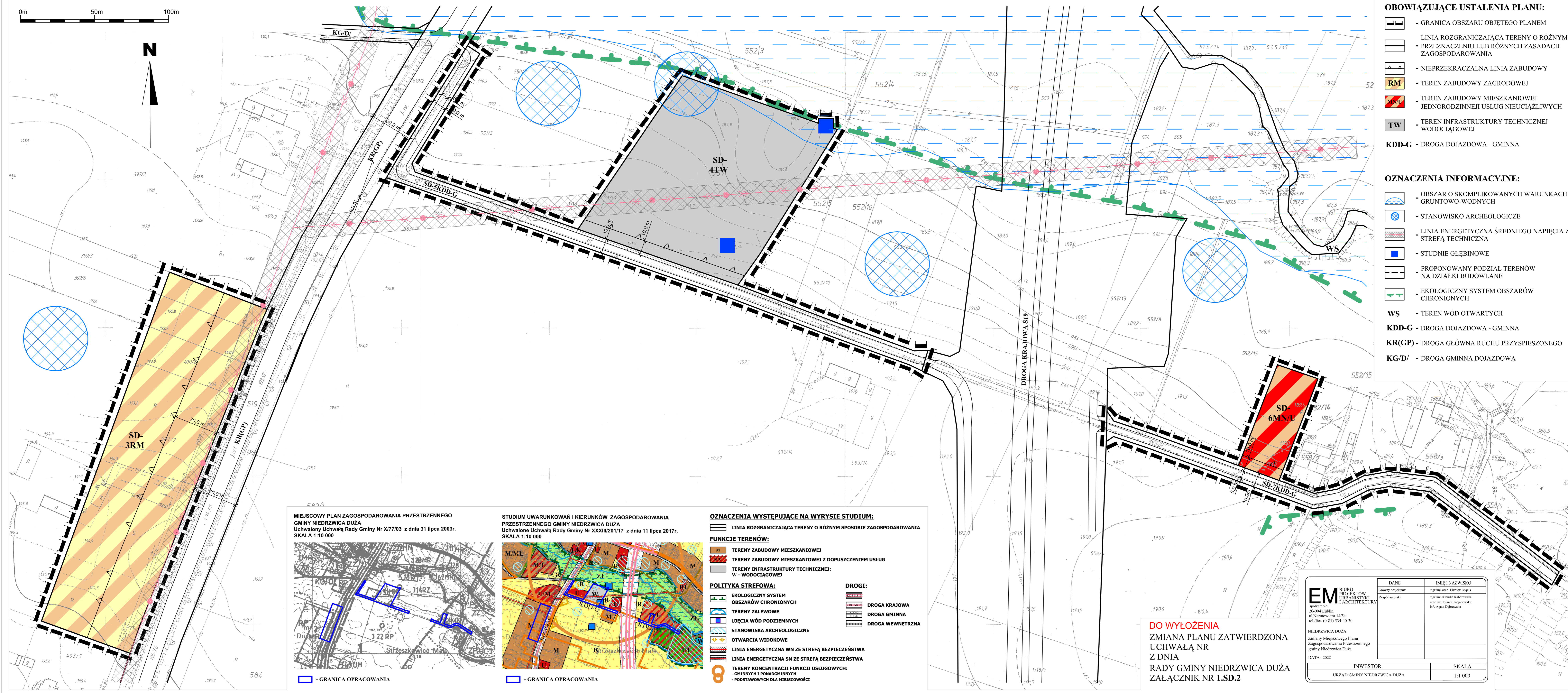

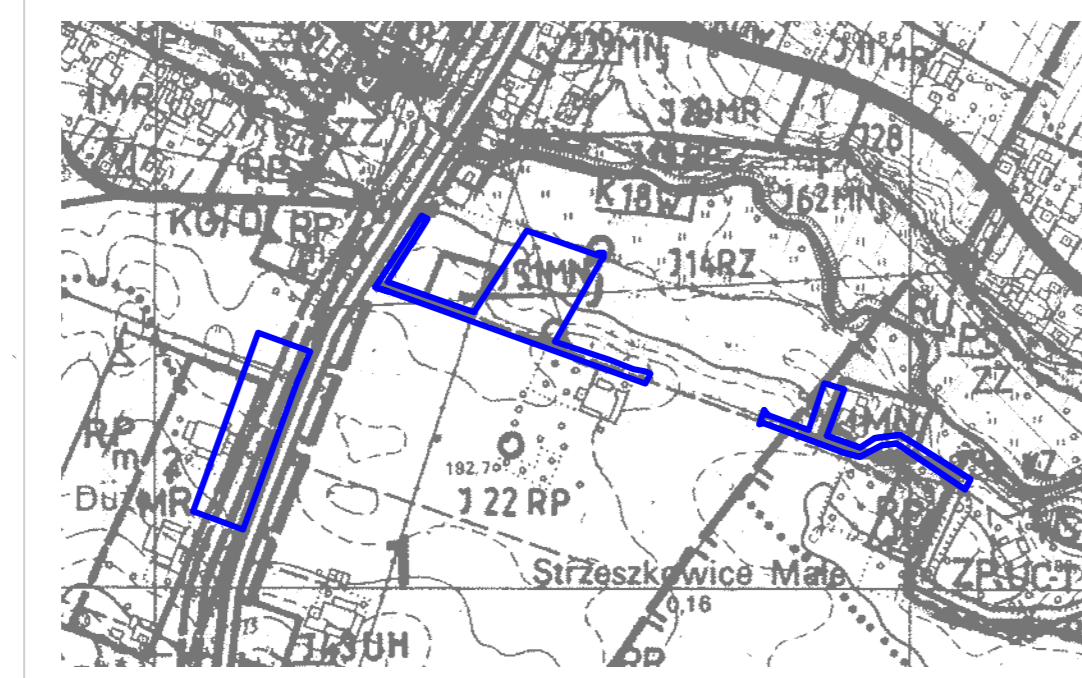


MIJSCOWY PLAN ZAGOSPODAROWANIA PRZESTRZENNEGO GMINY NIEDRZWICA DUŻA, CZĘŚĆ III B, wieś STRZESZKOWICE DUŻE, ZMIANA PLANU SKALA 1:1000

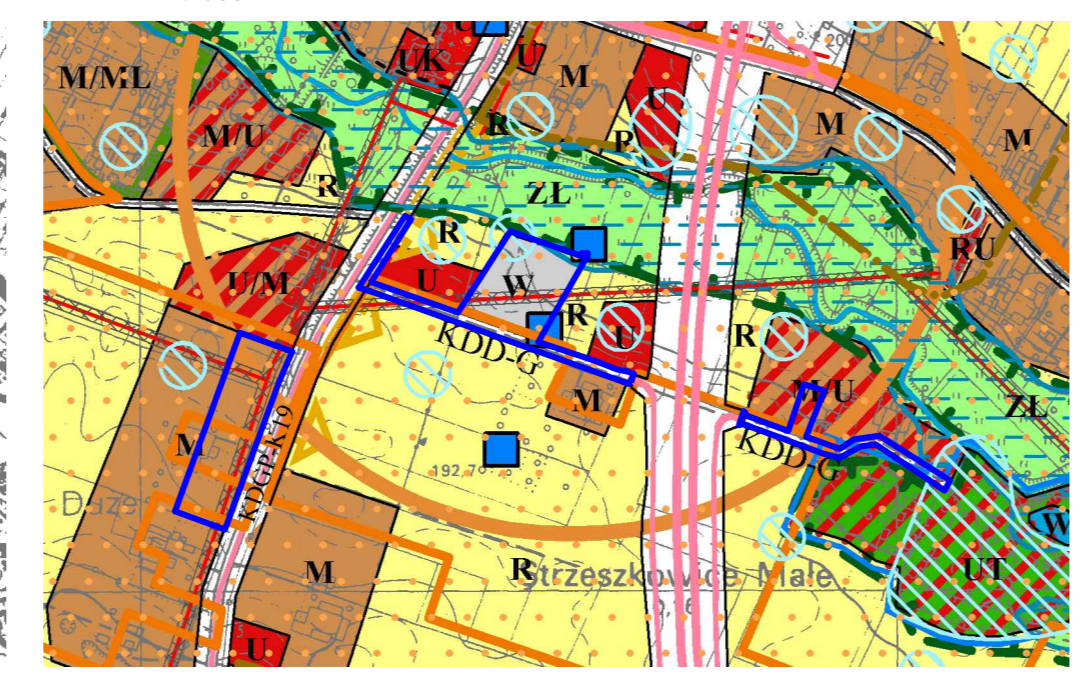


- OBOWIĄZUJĄCE USTALENIA PLANU:**
- GRANICA OBSZARU OBJĘTEGO PLANEM
 - LINIA ROZGRANICZAJĄCA TERENY O RÓŻNYM PRZEMIANCZENIU LUB RÓŻNYCH ZASADACH ZAGOSPODAROWANIA
 - NIEPRZEKACZALNA LINIA ZABUDOWY
 - TEREN ZABUDOWY ZAGRODOWEJ
 - TEREN ZABUDOWY MIESZKANIOWEJ JEDNORODZINNEJ USŁUG NIUCIĄŻLIWYCH
 - TEREN INFRASTRUKTURY TECHNICZNEJ WODOCIĄGOWEJ
 - KDD-G** - DROGA DOJAZDOWA - GMINNA
- OZNACZENIA INFORMACYJNE:**
- OBSZAR O SKOMPLIKOWANYCH WARTUNKACH GRUNTOWO-WODNYCH
 - STANOWISKO ARCHEOLOGICZNE
 - LINIA ENERGETYCZNA ŚREDNIEGO NAPIĘCIA ZE STREFĄ TECHNICZNĄ
 - STUDNIE GŁĘBINOWE
 - PROPONOWANY PODZIAŁ TERENÓW NA DZIAŁKI BUDOWLANE
 - EKOLOGICZNY SYSTEM OBSZARÓW CHRONIONYCH
 - WS** - TEREN WÓD OTWARTYCH
 - KDD-G** - DROGA DOJAZDOWA - GMINNA
 - KR(GP)** - DROGA GŁÓWNA RUCHU PRZYSPIESZONEGO
 - KG/D/** - DROGA GMINNA DOJAZDOWA

MIJSCOWY PLAN ZAGOSPODAROWANIA PRZESTRZENNEGO GMINY NIEDRZWICA DUŻA
Uchwalony Uchwałą Rady Gminy Nr X/77/03 z dnia 31 lipca 2003r.
SKALA 1:10 000



STUDIUM UWARUNKOWAŃ I KIERUNKÓW ZAGOSPODAROWANIA PRZESTRZENNEGO GMINY NIEDRZWICA DUŻA
Uchwalone Uchwałą Rady Gminy Nr XXXIII/201/17 z dnia 11 lipca 2017r.
SKALA 1:10 000



OZNACZENIA WYSTĘPUJĄCE NA WYRYSIE STUDIUM:

- LINIA ROZGRANICZAJĄCA TERENY O RÓŻNYM SPOSOBIE ZAGOSPODAROWANIA

- FUNKCJE TERENÓW:**
- TERENY ZABUDOWY MIESZKANIOWEJ
 - TERENY ZABUDOWY MIESZKANIOWEJ Z DOPUSZCZENIEM USŁUG
 - TERENY INFRASTRUKTURY TECHNICZNEJ: W - WODOCIĄGOWEJ

- POLITYKA STREFOWA:**
- EKOLOGICZNY SYSTEM OBSZARÓW CHRONIONYCH
 - TERENY ZALEWOWE
 - UJĘCIA WÓD PODZIEMNYCH
 - STANOWISKA ARCHEOLOGICZNE
 - OTWARCIA WIDOKOWE
 - LINIA ENERGETYCZNA WN ZE STREFĄ BEZPIECZEŃSTWA
 - LINIA ENERGETYCZNA SN ZE STREFĄ BEZPIECZEŃSTWA
 - TERENY KONCENTRACJI FUNKCJI USŁUGOWYCH: - GMINNYCH I PONAOGMINNYCH - PODSTAWOWYCH DLA MIEJSCOWOŚCI
- DROGI:**
- DROGA KRAJOWA
 - DROGA GMINNA
 - DROGA WEWNĘTRZNA

DO WYŁOŻENIA
ZMIANA PLANU ZATWIERDZONA UCHWAŁĄ NR Z DNIA
RADY GMINY NIEDRZWICA DUŻA ZAŁĄCZNIK NR 1.SD.2

EM BIURO PROJEKTOWYCH URBANISTYKI I ARCHITEKTURY Spółka z o.o. 26-064 Lublin ul. Narutowicza 14/5a tel./fax. (0-81) 534-40-30	DANE	IMIĘ I NAZWISKO
	Zespół projektant:	mgr inż. Elżbieta Mańk
Zespół autorski:	mgr inż. Klaudia Rabczewska	mgr inż. Małgorzata Trojanowska
		mgr inż. Agnieszka Dąbrowska
NIEDRZWICA DUŻA Zmiany Miejscowego Planu Zagospodarowania Przemianowego gminy Niedrzwica Duża DATA : 2022		
INWESTOR		SKALA
URZĄD GMINY NIEDRZWICA DUŻA		1:1 000