

MIEJSCOWY PLAN ZAGOSPODAROWANIA PRZESTRZENNEGO GMINY NIEDRZWICA DUŻA, CZĘŚĆ III B, wieś STRZESZKOWICE DUŻE, **ZMIANA PLANU** SKALA 1:1000



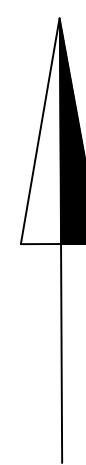
OBOWIĄZUJĄCE USTALENIA PLANU:

- GRANICA OBSZARU OBJĘTEGO PLANEM
- LINIA ROZGRANICZAJĄCA TERENY O RÓŻNYM PRZEZNACZENIU LUB RÓŻNYCH ZASADACH ZAGOSPODAROWANIA
- NIEPRZEKRACZALNA LINIA ZABUDOWY
- TEREN ZABUDOWY ZAGRODOWEJ

OZNACZENIA INFORMACYJNE:

- PROPONOWANY PODZIAŁ TERENÓW NA DZIAŁKI BUDOWLANE
- STANOWISKO ARCHEOLOGICZNE
- LINIA ENERGETYCZNA ŚREDNIEGO NAPIĘCIA ZE STREFĄ TECHNICZNĄ
- KG/L/** - DROGA GMINNA LOKALNA
- KP/Z/** - DROGA POWIATOWA ZBIORCZA

N



MIEJSCOWY PLAN ZAGOSPODAROWANIA PRZESTRZENNEGO GMINY NIEDRZWICA DUŻA
Uchwalony Uchwałą Rady Gminy Nr X/77/03
z dnia 31 lipca 2003r.
SKALA 1:10 000

STUDIUM UWARUNKOWAŃ I KIERUNKÓW ZAGOSPODAROWANIA PRZESTRZENNEGO GMINY NIEDRZWICA DUŻA Uchwalone Uchwałą Rady Gminy Nr XXXIII/201/17 z dnia 11 lipca 2017r.
SKALA 1:10 000

OZNACZENIA WYSTĘPUJĄCE NA WYRYSIE STUDIUM:

- LINIA ROZGRANICZAJĄCA TERENY O RÓŻNYM SPOSOBIE ZAGOSPODAROWANIA
- GRANICE WSI

FUNKCJE TERENÓW:

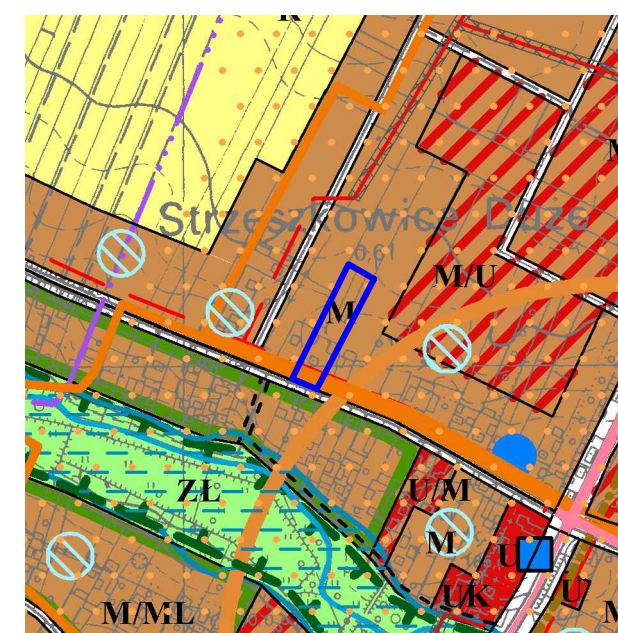
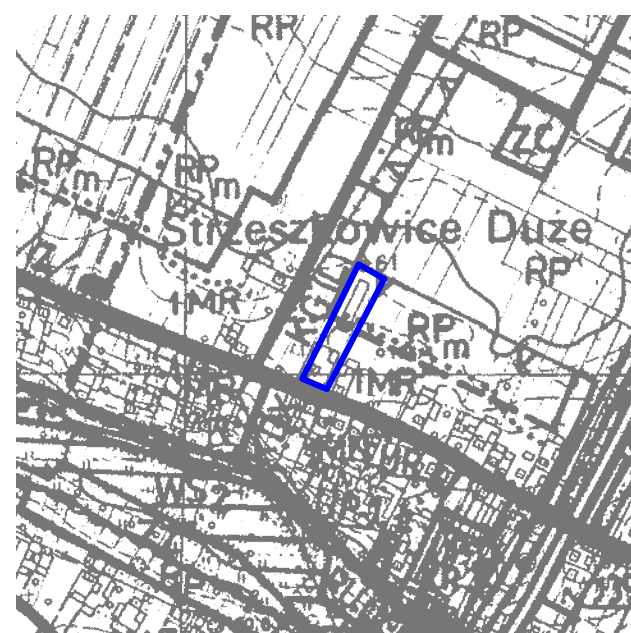
- TERENY ZABUDOWY MIESZKANIOWEJ

POLITYKA STREFOWA:

- STANOWISKA ARCHEOLOGICZNE
- LINIA ENERGETYCZNA SN ZE STREFĄ BEZPIECZEŃSTWA
- LINIA ENERGETYCZNA SN KABLOWA
- TERENY KONCENTRACJI FUNKCJI USŁUGOWYCH:
- GMINNYCH I PONADGMINNYCH
- PODSTAWOWYCH DLA MIEJSCOWOŚCI

DROGI:

- DROGA GMINNA



- GRANICA OPRACOWANIA

- GRANICA OPRACOWANIA

DO WYŁOŻENIA

ZMIANA PLANU ZATWIERDZONA UCHWAŁĄ NR Z DNIA RADY GMINY NIEDRZWICA DUŻA ZAŁĄCZNIK NR 1.SD.5

DANE		IMIĘ I NAZWISKO	
Główny projektant:		mgr inż. arch. Elżbieta Mąciak	
Zespół autorski:		mgr inż. Klaudia Rabczewska mgr inż. Jolanta Trojanowska inż. Agata Dąbrowska	
EM BIURO PROJEKTÓW URBANISTYKI I ARCHITEKTURY spółka z o.o. 20-004 Lublin ul. Narutowicza 14/5a tel./fax. (0-81) 534-40-30			
NIEDRZWICA DUŻA Zmiany Miejscowego Planu Zagospodarowania Przestrzennego gminy Niedrzwica Duża DATA : 2022			
INWESTOR		SKALA	
URZĄD GMINY NIEDRZWICA DUŻA		1:1 000	