

MIEJSCOWY PLAN ZAGOSPODAROWANIA PRZESTRZENNEGO GMINY NIEDRZWICA DUŻA, CZĘŚĆ III B, wieś STRZESZKOWICE DUŻE, ZMIANA PLANU
SKALA 1:1000

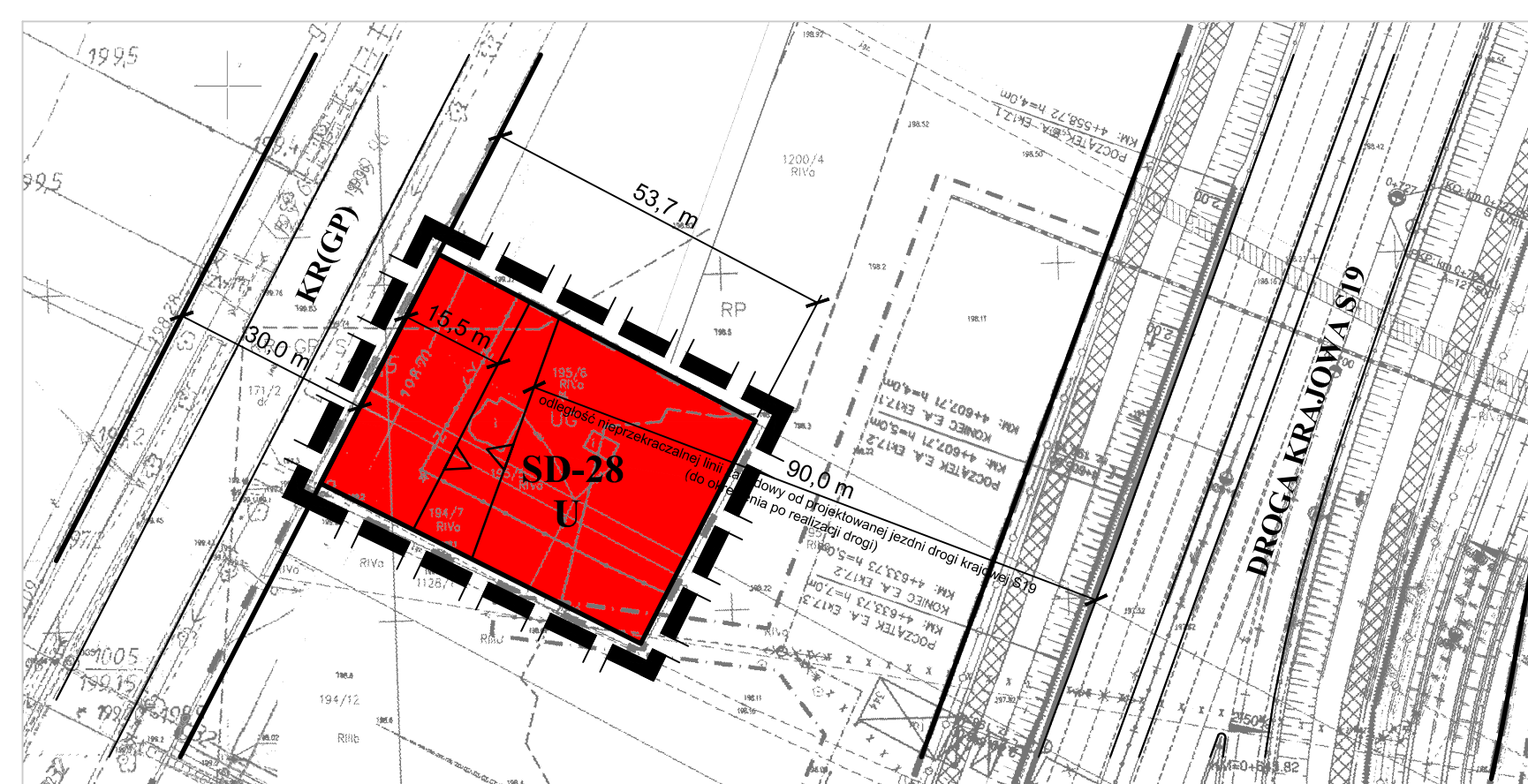
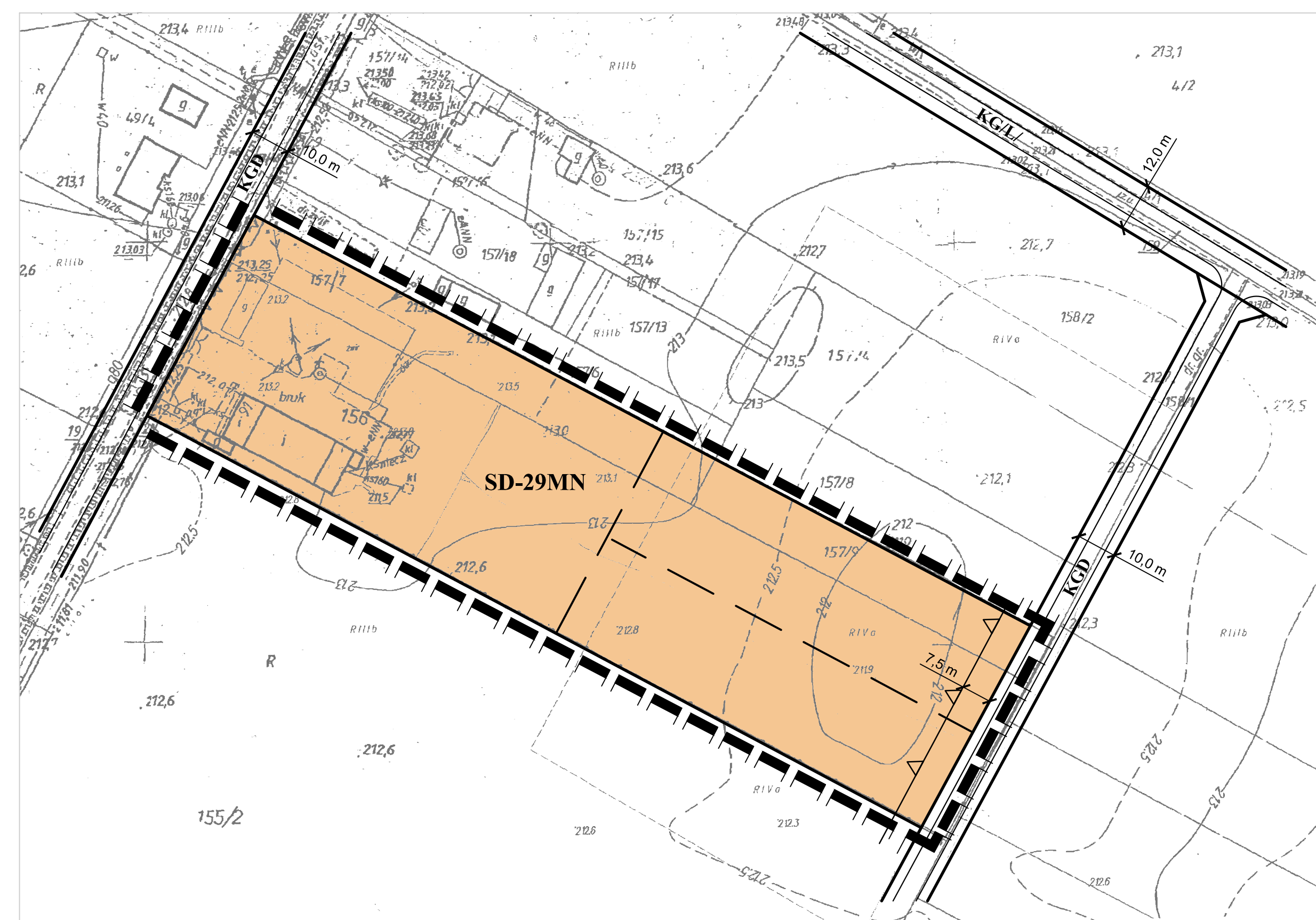


OBOWIĄZUJĄCE USTALENIA PLANU:

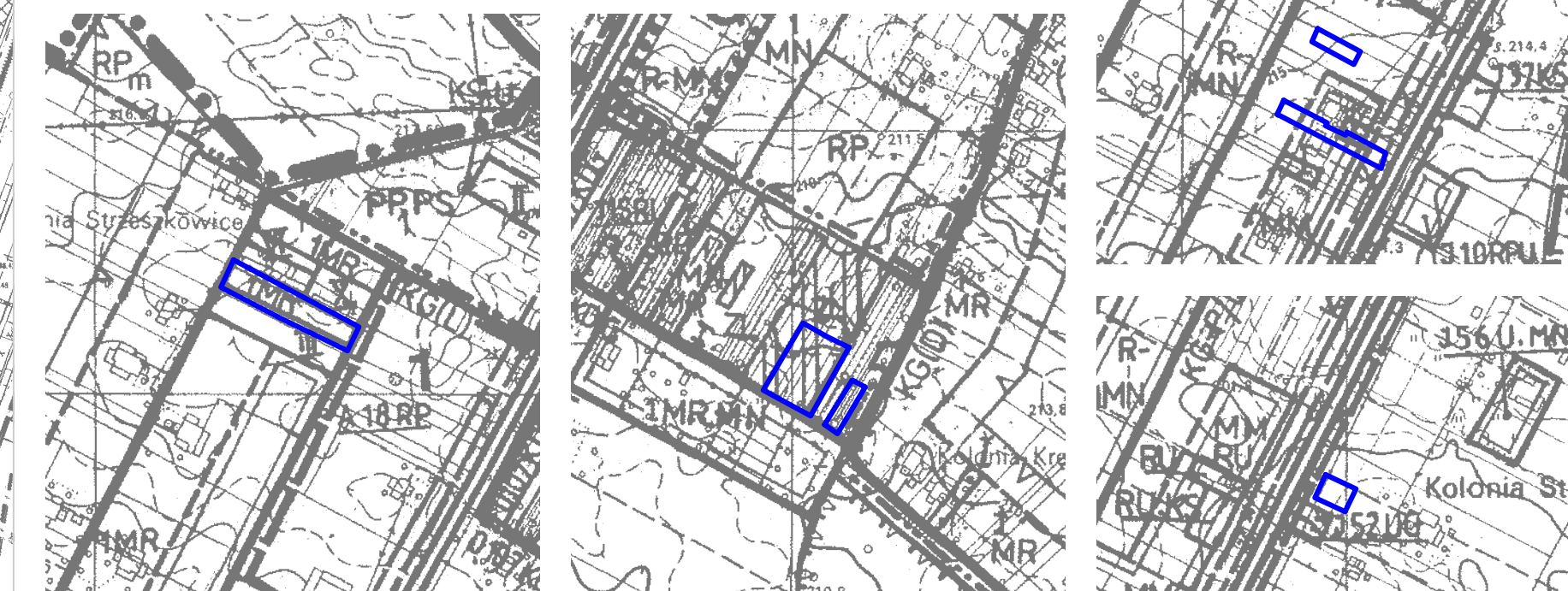
- GRANICA OBSZARU OBJĘTEGO PLANEM
- LINIA ROZGRANICZAJĄCA TERENY O RÓŻNYM PRZEZNACZENIU LUB RÓŻNYCH ZASADACH ZAGOSPODAROWANIA
- NIEPRZEKRACZALNA LINIA ZABUDOWY
- OBSZAR O SKOMPLIKOWANYCH WARUNKACH GRUNTOWO-WODNYCH
- TEREN ZABUDOWY MIESZKANIOWEJ JENORODZINNEJ
- TEREN ZABUDOWY ZAGRODOWEJ
- TEREN ZABUDOWY USŁUGOWEJ
- TEREN ZABUDOWY MIESZKANIOWEJ JEDNORODZINNEJ I USŁUG NIEUCIĄŻLIWYCH

OZNACZENIA INFORMACYJNE:

- EKOLOGICZNY SYSTEM OBSZARÓW CHRONIONYCH
- PROPONOWANY PODZIAŁ TERENÓW NA DZIAŁKI BUDOWLANE
- USTALENIE SŁUŻEBNOŚCI PRZEJAZDOWEJ
- KG/D** - DROGA GMINNA DOJAZDOWA
- KG-P/D** - DROGA GMINNA DOJAZDOWA PROJEKTOWANA
- KG/LA** - DROGA GMINNA - LOKALNA
- KR(GP)** - DROGA GŁÓWNA RUCHU PRZYSPIESZONEGO

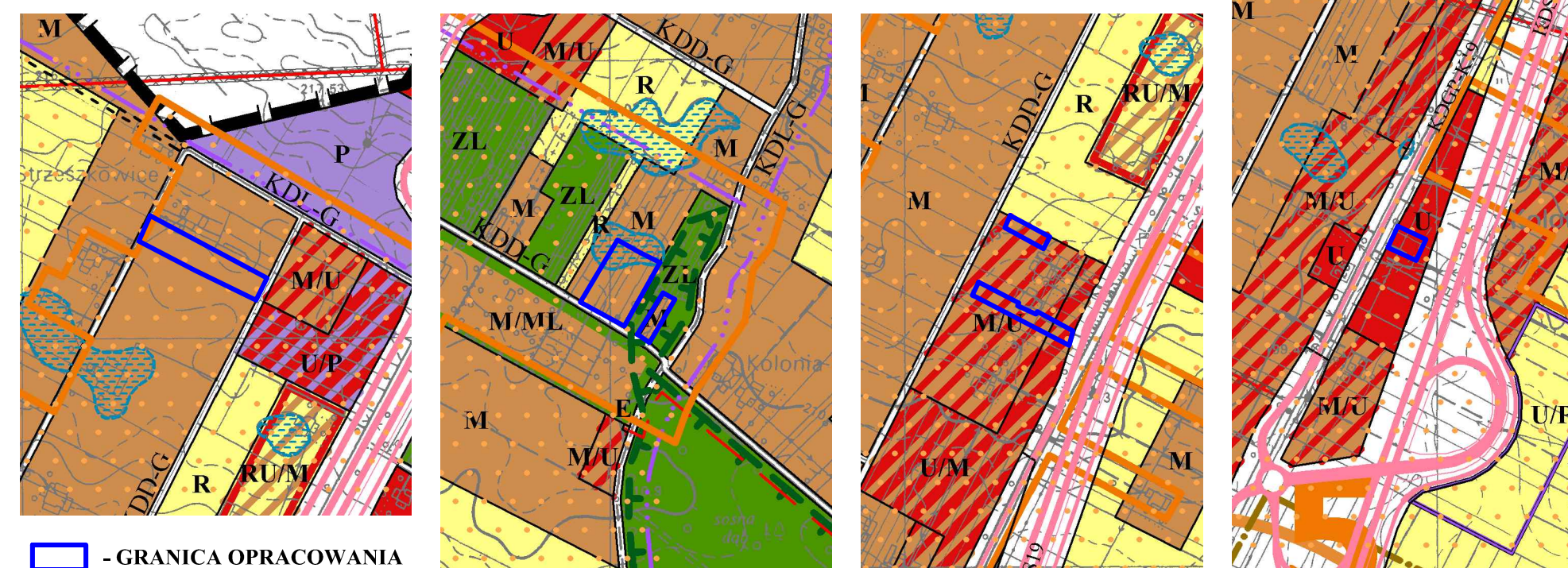


MIEJSCOWY PLAN ZAGOSPODAROWANIA PRZESTRZENNEGO GMINY NIEDRZWICA DUŻA
 Uchwalony Uchwałą Rady Gminy Nr X/77/03 z dnia 31 lipca 2003r.
 SKALA 1:10 000



- GRANICA OPRACOWANIA

STUDIUM UWARUNKOWAŃ I KIERUNKÓW ZAGOSPODAROWANIA PRZESTRZENNEGO GMINY NIEDRZWICA DUŻA
 Uchwalone Uchwałą Rady Gminy Nr XXXIII/201/17 z dnia 11 lipca 2017r. SKALA 1:10 000



- GRANICA OPRACOWANIA

OZNACZENIA WYSTĘPUJĄCE NA WYRYSIE STUDIUM:

- LINIA ROZGRANICZAJĄCA TERENY O RÓŻNYM SPOSOBIE ZAGOSPODAROWANIA
- GRANICE WSI

FUNKCJE TERENÓW:

- TERENY ZABUDOWY MIESZKANIOWEJ
- TERENY ZABUDOWY MIESZKANIOWEJ Z DOPUSZCZENIEM USŁUG
- TERENY USŁUG KOMERCYJNYCH I PUBLICZNYCH
- TERENY USŁUG I ZABUDOWY MIESZKANIOWEJ

POLITYKA STREFOWA:

- EKOLOGICZNY SYSTEM OBSZARÓW CHRONIONYCH
- TERENY ZALEWOWE

DROGI:

- DROGA KRAJOWA
- DROGA GMINNA

DO WYŁOŻENIA
ZMIANA PLANU ZATWIERDZONA
UCHWAŁĄ NR
Z DNIA
RADY GMINY NIEDRZWICA DUŻA
ZALĄCZNIK NR 1.SD.7

DANE		IMIĘ I NAZWISKO	
Główny projektant:	mgr inż. arch. Elżbieta Męciak		
Zespół autorski:	mgr inż. Klaudia Rabczewska mgr inż. Klaudia Trojanowska inż. Agneta Dębrowska		

INWESTOR	SKALA
URZĄD GMINY NIEDRZWICA DUŻA	1:1 000

EM BIURO PROJEKTÓW URBANISTYKI I ARCHITEKTURY
 20-004 Lublin
 ul. Narutowicza 14/5a
 tel./fax. (0-81) 534-40-30

NIEDRZWICA DUŻA
 Zmiany Miejscowego Planu Zagospodarowania Przemysłowego gminy Niedrzewica Duża

DATA : 2022