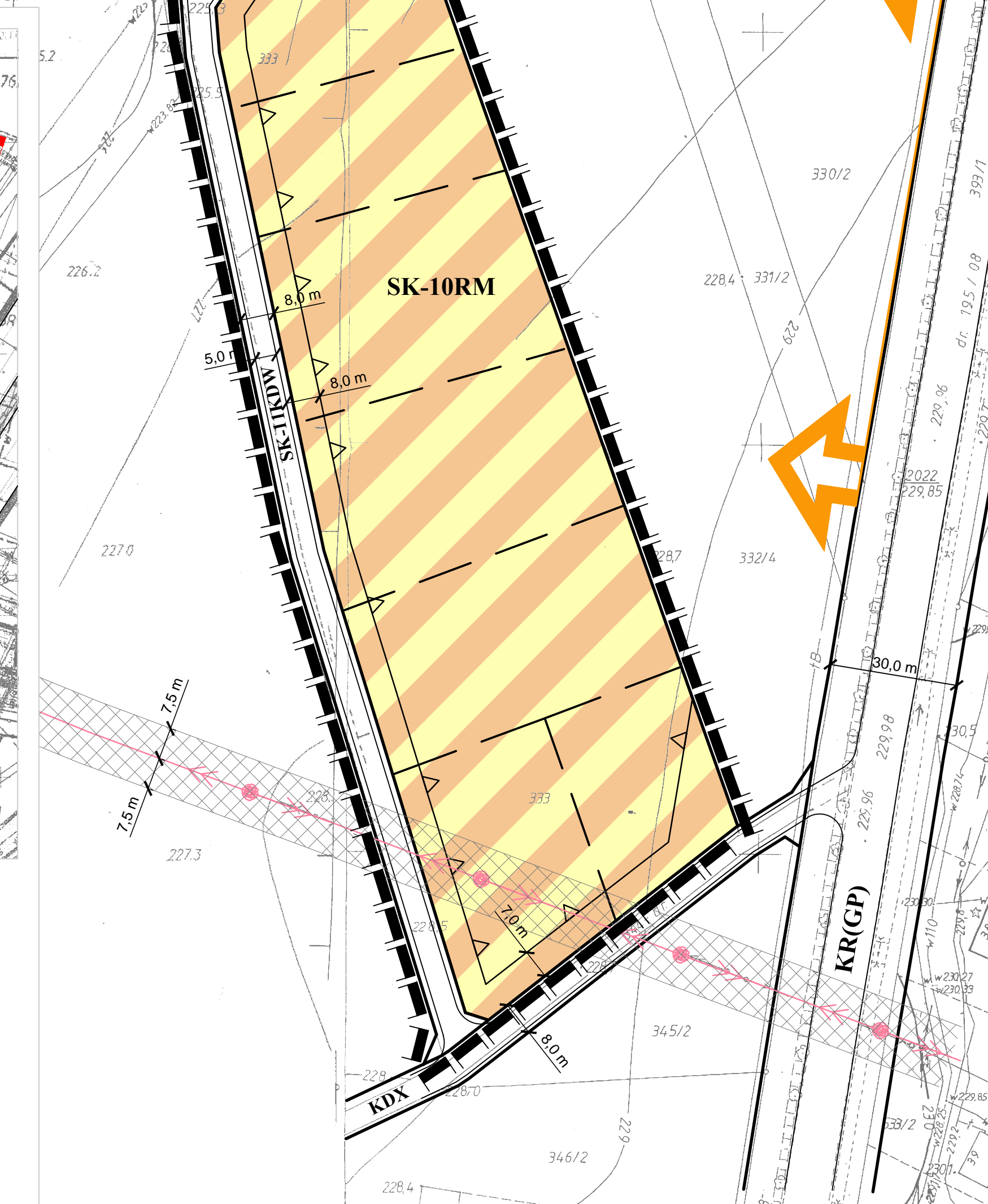
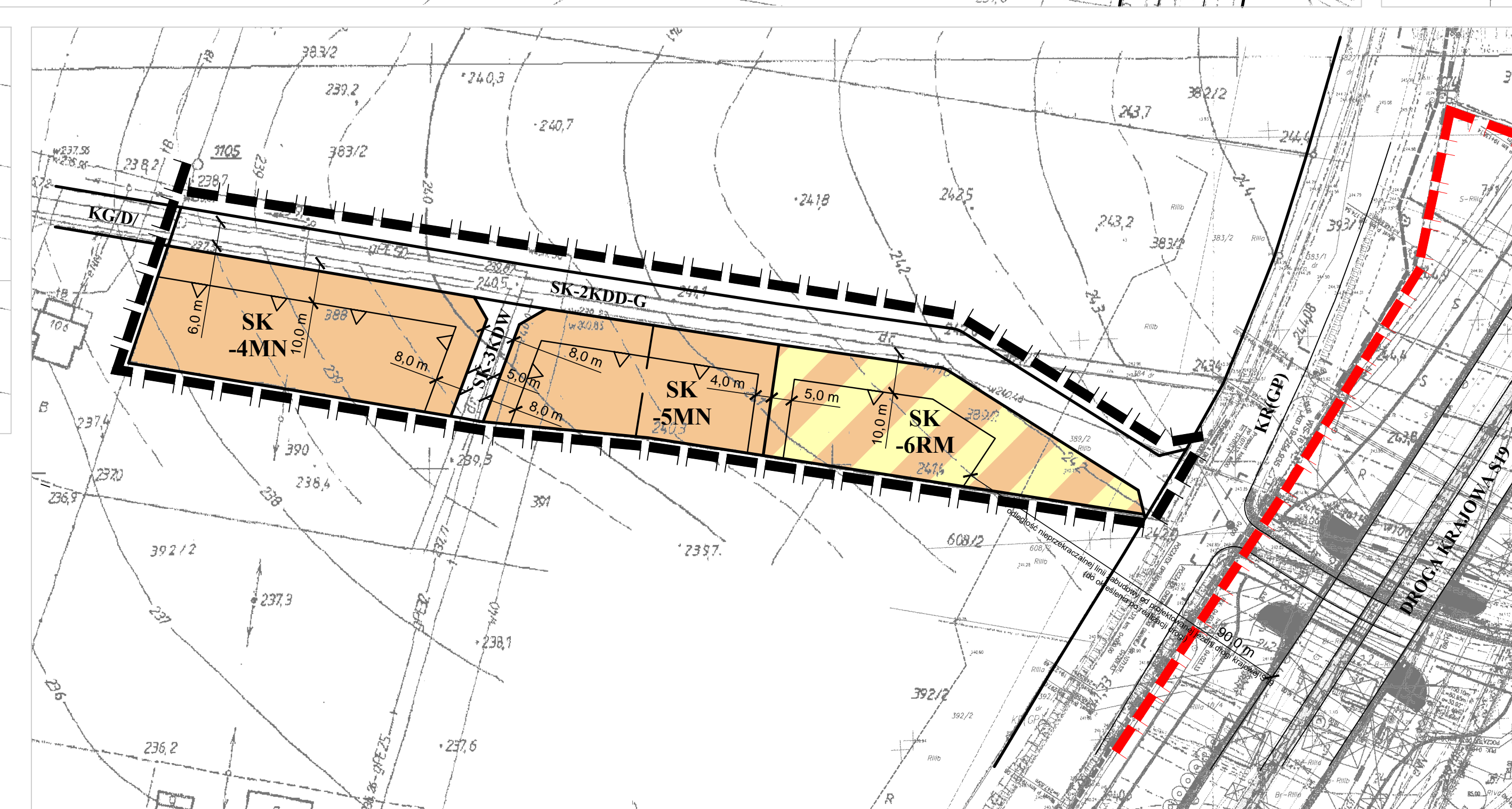
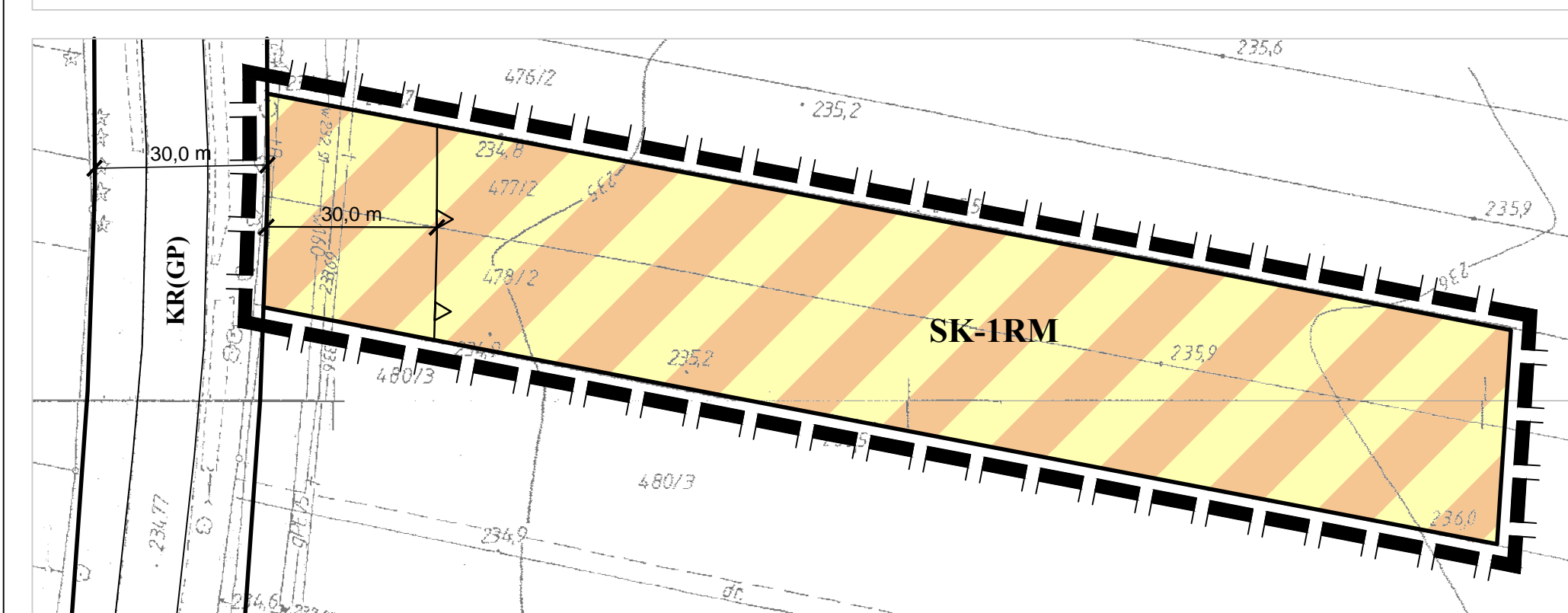
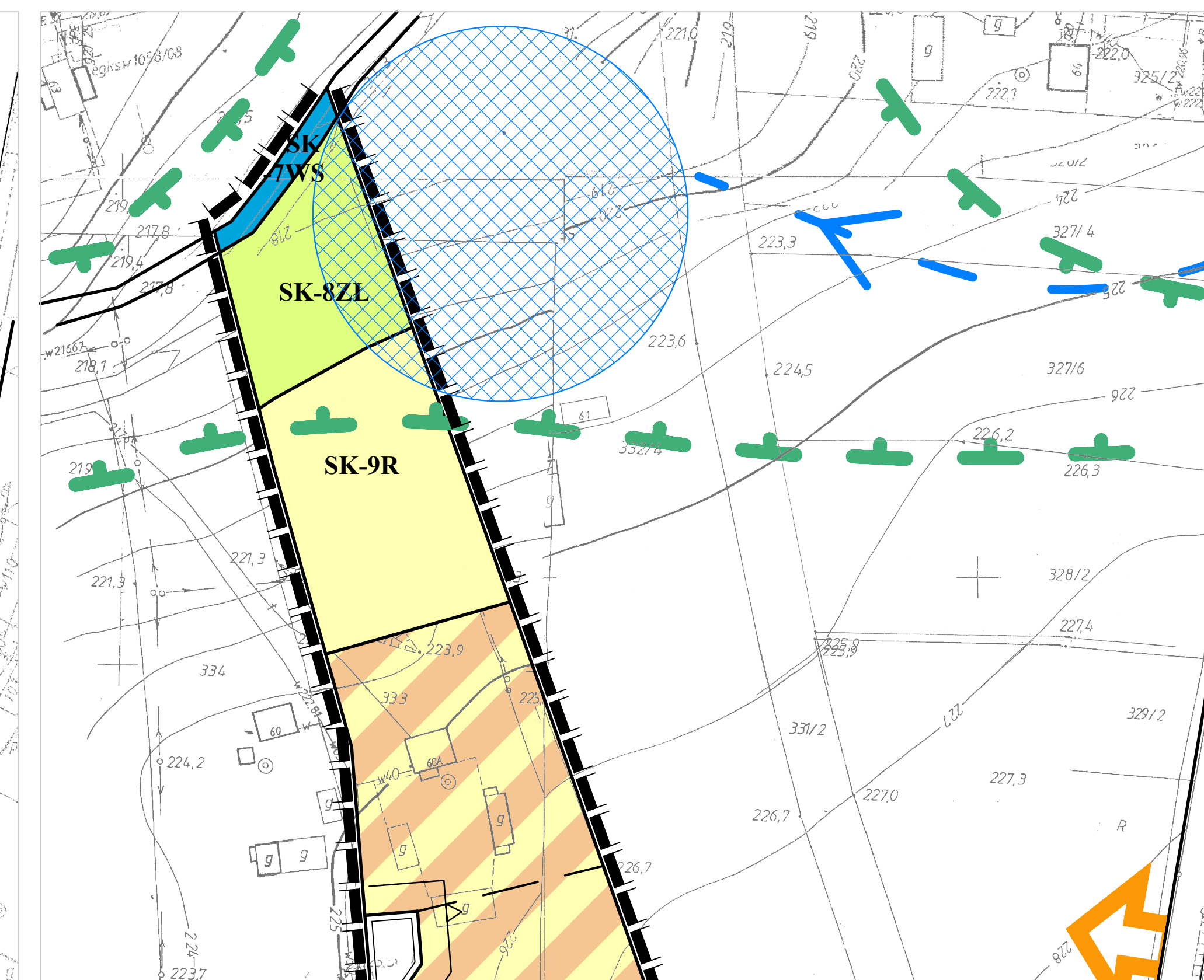
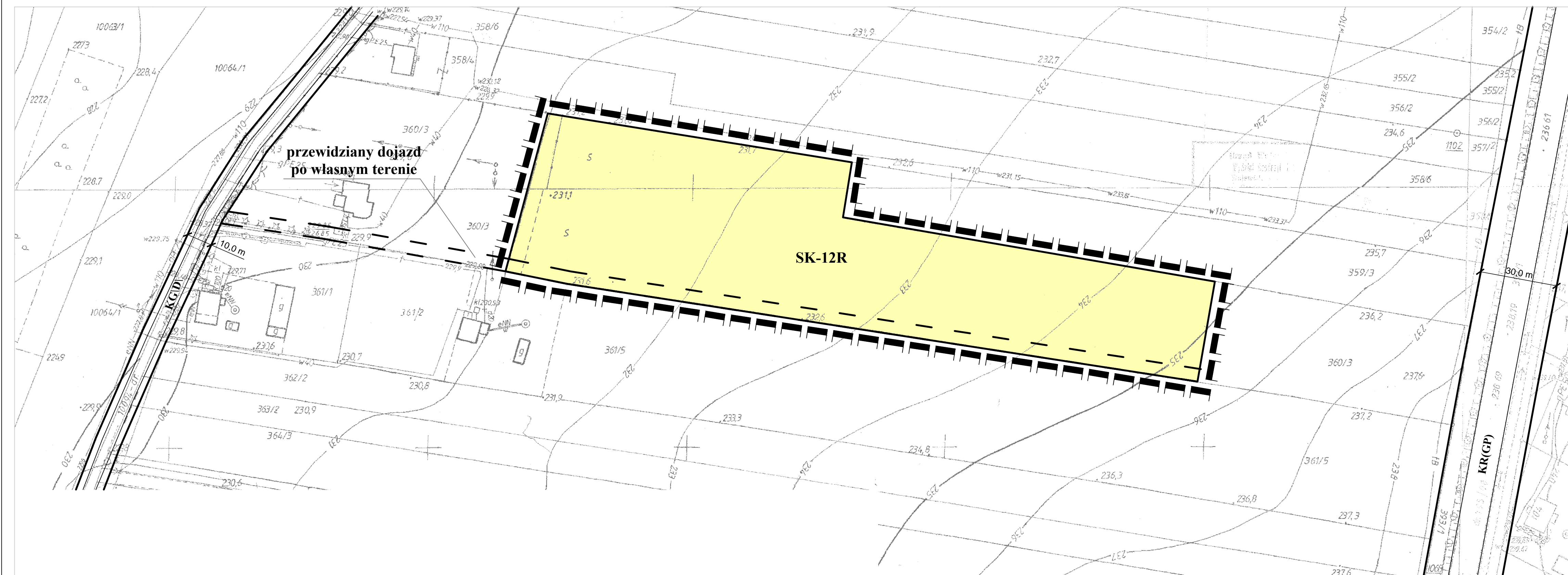
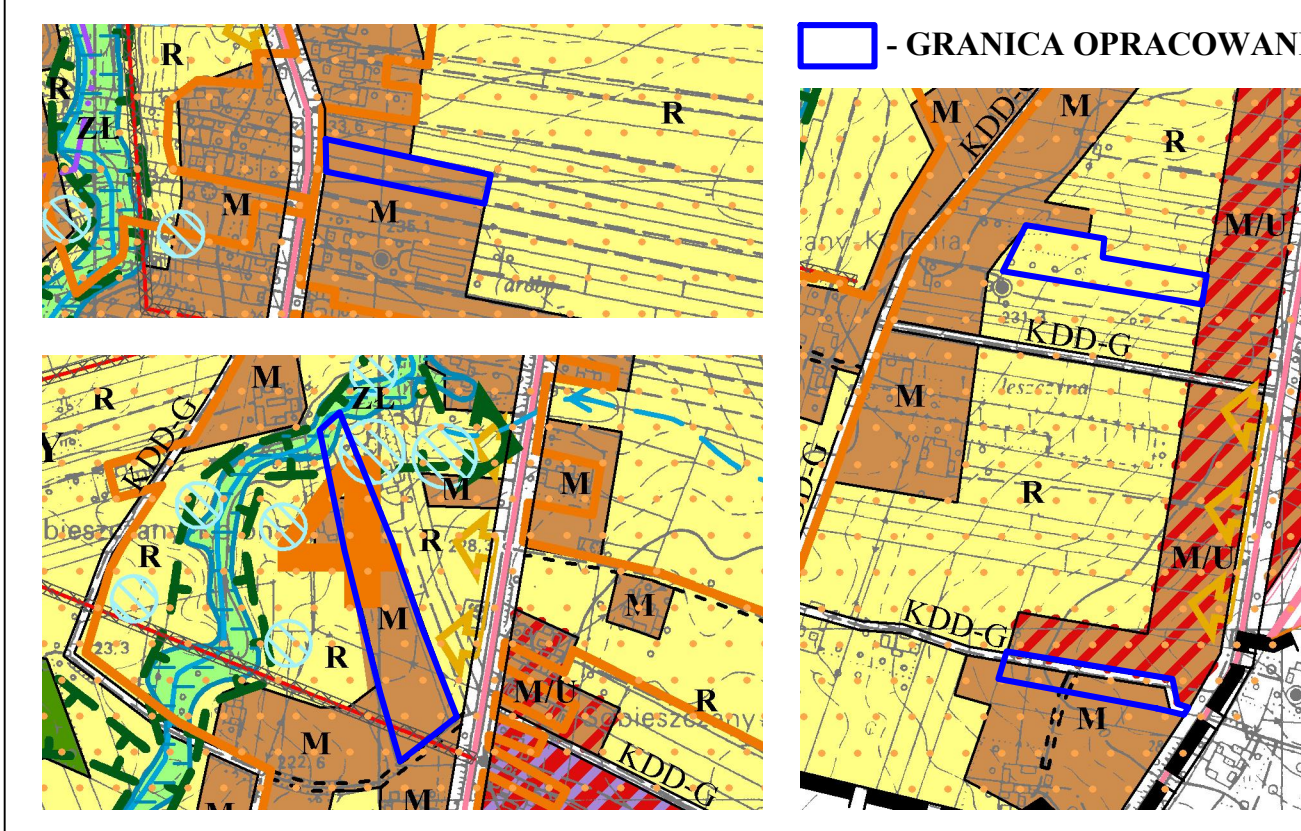


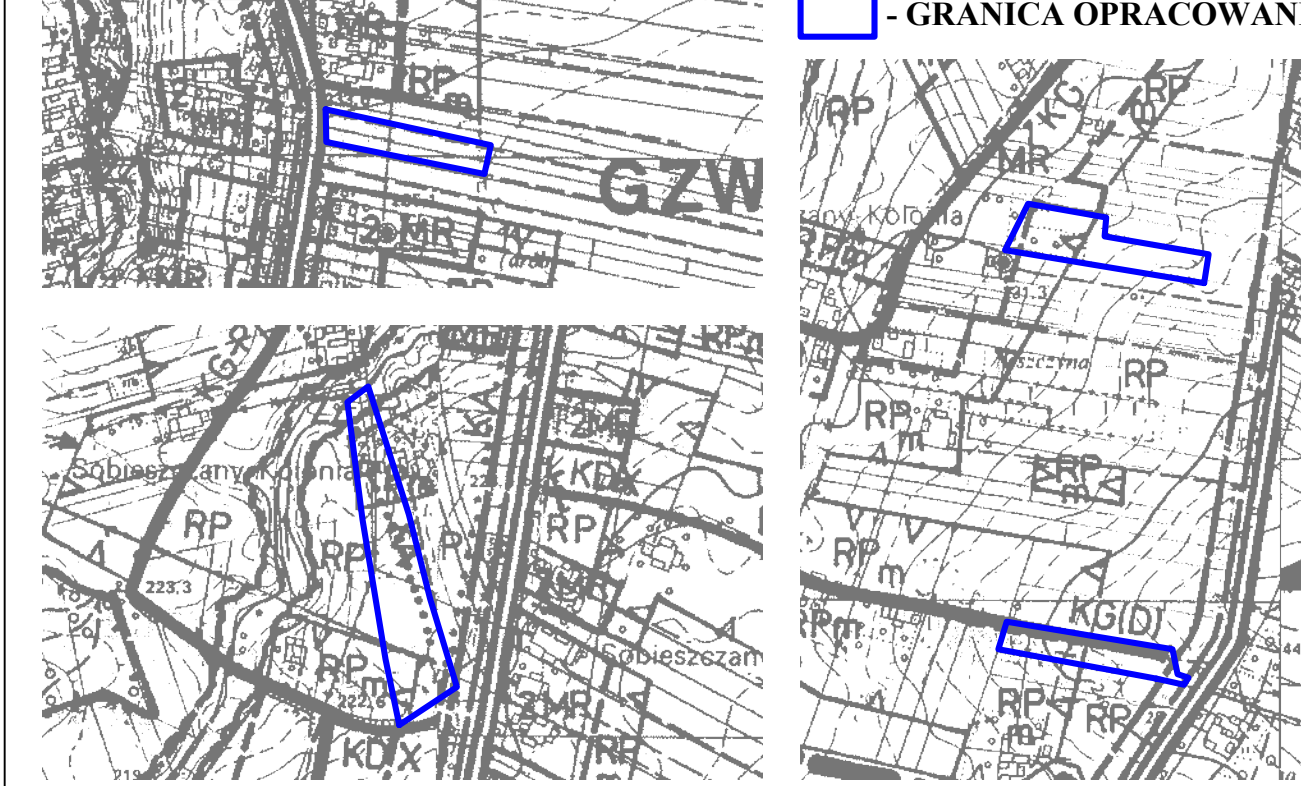
MIJSCOWY PLAN ZAGOSPODAROWANIA PRZESTRZENNEGO GMINY NIEDRZWICA DUŻA, CZĘŚĆ III B wieś Sobieszczany Kolonia, **ZMIANA PLANU** SKALA 1:1000



STUDIUM UWARUNKOWAŃ I KIERUNKÓW ZAGOSPODAROWANIA PRZESTRZENNEGO GMINY NIEDRZWICA DUŻA Uchwalone Uchwałą Rady Gminy Nr XXIII/201/17 z dnia 11 lipca 2017 r SKALA 1:10 000



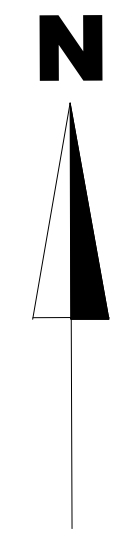
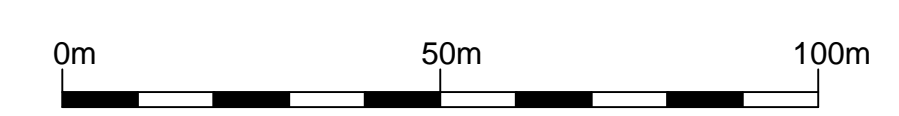
MIJSCOWY PLAN ZAGOSPODAROWANIA PRZESTRZENNEGO GMINY NIEDRZWICA DUŻA Uchwalony Uchwałą Rady Gminy Nr X/77/03 z dnia 31 lipca 2003 r SKALA 1:10 000



- OZNACZENIA WYSTĘPUJĄCE NA WYRYSIE STUDIUM:**
- LINIA ROZGRANICZAJĄCA TERENY O RÓŻNYM SPOSOBIE ZAGOSPODAROWANIA
 - FUNKCJE TERENÓW:**
 - M - TERENY ZABUDOWY MIESZKANIOWEJ
 - R - TERENY UPRAW ROLNYCH
 - POLITYKA STREFOWA:**
 - Ekologiczny system obszarów chronionych
 - Tereny zalewowe
 - Kierunek spływu wód powierzchniowych
 - Stanowiska archeologiczne
 - Otwarcia widokowe
 - Linia energetyczna WN ze strefą bezpieczeństwa
 - Linia energetyczna SN ze strefą bezpieczeństwa
 - Tereny koncentracji funkcji usługowych:
 - Gminnych i ponadgminnych
 - Podstawowych dla miejscowości
 - DROGI:**
 - Droga krajowa
 - Droga gminna
 - Droga wewnętrzna

- OBOWIĄZUJĄCE USTALENIA PLANU:**
- GRANICA OBSZARU OBJĘTEGO PLANEM
 - LINIA ROZGRANICZAJĄCA TERENY O RÓŻNYM PRZEZNACZENIU LUB RÓŻNYCH ZASADACH ZAGOSPODAROWANIA
 - NIEPRZEKRACZALNA LINIA ZABUDOWY
 - Ekologiczny system obszarów chronionych
 - MN - TEREN ZABUDOWY MIESZKANIOWEJ JEDNORODZINNEJ
 - RM - TEREN ZABUDOWY ZAGRODOWEJ
 - R - TEREN UPRAW ROLNYCH
 - ZL - TEREN ŁĄK I PASTWISK
 - WS - TEREN WÓD OTWARTYCH
 - KDW - DROGA WEWNĘTRZNA
 - KDD-G - DROGA DOJAZDOWA - GMINNA

- OZNACZENIA INFORMACYJNE:**
- GRANICA ADMINISTRACYJNA GMINY
 - PROPONOWANY PODZIAŁ TERENÓW NA DZIAŁKI BUDOWLANE
 - STANOWISKO ARCHEOLOGICZNE
 - KIERUNEK SPŁYWU WÓD POWIERZCHNIOWYCH
 - LINIA ENERGETYCZNA ŚREDNIEGO NAPIĘCIA ZE STREFĄ TECHNICZNĄ
 - OTWARCIA WIDOKOWE
 - KDX - DROGA WEWNĘTRZNA / CIĄG PIESZO-JEZDNY
 - KG(D) - DROGA GMINNA DOJAZDOWA
 - KR(GP) - DROGA GŁÓWNA RUCHU PRZYSPIESZONEGO



DO WYŁOŻENIA
ZMIANA PLANU ZATWIERDZONA UCHWAŁĄ NR Z DNIA RADY GMINY NIEDRZWICA DUŻA ZAŁĄCZNIK NR I.SK.1

EM BIURO PROJEKTOW URBANISTYKI I ARCHITEKTURY ul. Narutowicza 14-5a tel./fax. (0-81) 534-40-30 NIEDRZWICA DUŻA Zmiany Miejscowego Planu Zagospodarowania Przemysłowego gminy Niedrzewica Duża DATA : 2022	DANE	IMIĘ I NAZWISKO
	Główny projektant: Zespół autorów:	mgr inż. arch. Elżbieta Mańk mgr inż. Klaudia Rabczewska mgr inż. Jolanta Trojanowska mgr inż. Agnieszka Dębowska
INWESTOR	SKALA	
URZĄD GMINY NIEDRZWICA DUŻA	1:1 000	