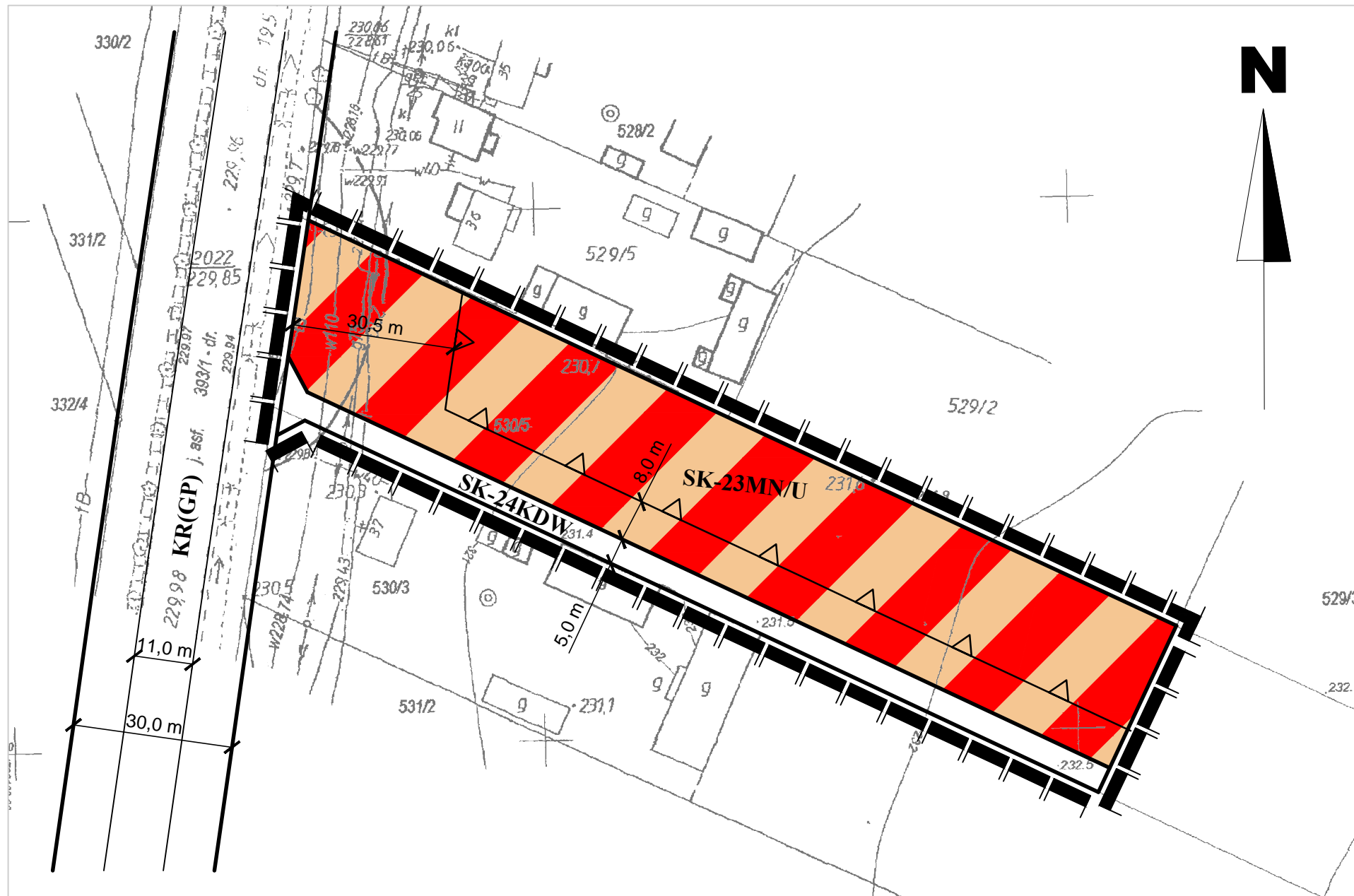







MIEJSCOWY PLAN ZAGOSPODAROWANIA PRZESTRZENNEGO GMINY NIEDRZWICA DUŻA, CZĘŚĆ III B wieś Sobieszczyzna Kolonia, **ZMIANA PLANU** SKALA 1:1000



OBOWIĄZUJĄCE USTALENIA PLANU:

-  - GRANICA OBSZARU OBJĘTEGO PLANEM
-  - LINIA ROZGRANICZAJĄCA TERENY O RÓŻNYM PRZEZNACZENIU LUB RÓŻNYCH ZASADACH ZAGOSPODAROWANIA
-  - NIEPRZEKRACZALNA LINIA ZABUDOWY
-  - TEREN ZABUDOWY MIESZKANIOWEJ JEDNORODZINNEJ I USŁUG NIEUCIĄŻLIWYCH
-  - DROGA WEWNĘTRZNA

OZNACZENIA INFORMACYJNE:

KR(GP) - DROGA GŁÓWNA RUCHU PRZYSPIESZONEGO

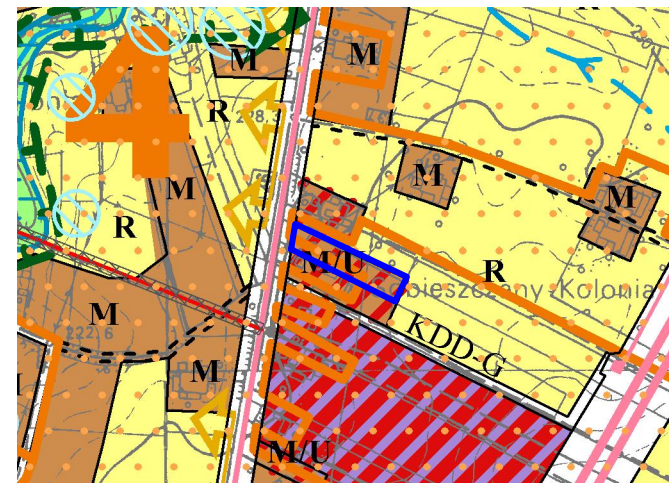


MIEJSCOWY PLAN ZAGOSPODAROWANIA PRZESTRZENNEGO GMINY NIEDRZWICA DUŻA
Uchwalony Uchwałą Rady Gminy Nr X/77/03 z dnia 31 lipca 2003r.
SKALA 1:10 000



 - GRANICA OPRACOWANIA

STUDIUM UWARUNKOWAŃ I KIERUNKÓW ZAGOSPODAROWANIA PRZESTRZENNEGO GMINY NIEDRZWICA DUŻA
Uchwalone Uchwałą Rady Gminy
Nr XXXIII/201/17 z dnia 11 lipca 2017r.
SKALA 1:10 000



OZNACZENIA WYSTĘPUJĄCE NA WYRYSIE STUDYUM:

 - LINIA ROZGRANICZAJĄCA TERENY O RÓŻNYM SPOSOBIE ZAGOSPODAROWANIA

FUNKCJE TERENÓW:

 - TERENY ZABUDOWY MIESZKANIOWEJ Z DOPUSZCZENIEM USŁUG

POLITYKA STREFOWA:

 - OTWARCIA WIDOKOWE

 - LINIA ENERGETYCZNA WN ZE STREFĄ BEZPIECZEŃSTWA

 - TERENY KONCENTRACJI FUNKCJI USŁUGOWYCH:
- GMINNYCH I PONADGMINNYCH
- PODSTAWOWYCH DLA MIEJSCOWOŚCI

DROGI:

 - DROGA KRAJOWA

 - DROGA GMINNA

 - DROGA WEWNĘTRZNA

DO WYŁOŻENIA

ZMIANA PLANU ZATWIERDZONA
UCHWAŁĄ NR
Z DNIA
RADY GMINY NIEDRZWICA DUŻA
ZAŁĄCZNIK NR 1.SK.3

DANE	IMIĘ I NAZWISKO
Główny projektant:	mgr inż. arch. Elżbieta Mącik
Zespół autorski:	mgr inż. Klaudia Rabczewska mgr inż. Jolanta Trojanowska inż. Agata Dąbrowska
EM BIURO PROJEKTÓW URBANISTYKI I ARCHITEKTURY spółka z o.o. 20-004 Lublin ul. Narutowicza 14/5a tel./fax. (0-81) 534-40-30 NIEDRZWICA DUŻA Zmiany Miejscowego Planu Zagospodarowania Przestrzennego gminy Niedrzwica Duża DATA : 2022	
INWESTOR	SKALA
URZĄD GMINY NIEDRZWICA DUŻA	1:1 000